

**ESTRATEGIA EMERGENTE
CONTRA LA VIOLENCIA EN
RAZÓN DE GÉNERO**

**INFORME EJECUTIVO MENSUAL DE
LA MESA DE SEGURIDAD DE ALTO NIVEL
PARA EL MAPEO TERRITORIAL DE LA
VIOLENCIA EN RAZÓN DE GÉNERO**

Correspondiente a

Diciembre 2023



Informe Ejecutivo de la Novena Sesión Ordinaria de la Mesa de Seguridad de Alto Nivel para el Mapeo Territorial de la Violencia en razón de Género

La Mesa de Seguridad de Alto Nivel para el Mapeo Territorial de la Violencia en razón de Género (VrG) tiene por objetivo geolocalizar en tiempo y forma el comportamiento de la violencia feminicida, la violación, el abuso sexual infantil y la violencia familiar para abonar a la generación de una estrategia de despliegue territorial preventivo focalizado en los polígonos con mayor incidencia dentro de los municipios de Guadalajara, Zapopan, San Pedro Tlaquepaque, Tonalá y Tlajomulco de Zúñiga, que pueda ser llevada a cabo por las dependencias estatales y municipales involucradas en la Estrategia Emergente contra la Violencia en razón de Género.

La idea central es que esta información pueda ser útil para las dependencias de corte asistencial, en materia de salud, deporte, educación, servicios municipales, de seguridad y protección, entre otras, que tienen intervención territorial en los barrios y colonias, para abonar de manera conjunto a la prevención de la violencia por razón de género.

Por ello es que ponemos a su disposición los aspectos más relevantes reportados por cada una de las autoridades integrantes en torno al comportamiento de este fenómeno en el periodo comprendido entre el 01 y el 31 de diciembre de 2023 y que corresponden a los municipios citados:

Fiscalía Estatal¹

- **Violencia familiar:** se abrieron 625 carpetas de investigación con 629 víctimas².

Perfil de víctimas: el 97% son mujeres adultas y el restante son niñas, niños y adolescentes (NA), de ellas el 48% (301) tienen entre 23 y 37 años; 313 víctimas tienen como último grado de estudios la educación básica (50%) y de las 509 que son mayores de edad, 389 cuentan con trabajo remunerado (66%).

¹ Los datos reportados por la Fiscalía Estatal pueden presentar variaciones dado que como aún se encuentran en investigación, en cada variable hay una proporción de casos en donde se ignora aún la información y que conforme avancen las pesquisas son datos que se irán solventando.

² En algunos casos hubo mas de una víctima por carpeta de investigación.

*Perfil de personas agresoras*³: 98% son hombres cisgénero y el 52% de ellos oscilan entre los 28 a los 42 años (331); 31% de las personas agresoras son exparejas de las víctimas y un 54% son esposos o parejas de hecho de las víctimas. De las investigaciones se desprende que 221 víctimas cohabitan con la persona agresora (35%).

Geolocalización: la mayor concentración de hechos fue en Guadalajara con el 26% (166), le siguen Zapopan (150) y Tlajomulco de Zúñiga (128). A nivel colonia se enlistan aquellas con los tres puntajes más altos de violencia familiar por municipio:

- o Guadalajara: Oblatos (5), San Andrés (5), Santa Cecilia (5), Santa Elena de la Cruz (5), Zona Centro (5), Balcones de Oblatos (4), Circunvalación Belisario (4) y Lagos de Oriente (4).
 - o San Pedro Tlaquepaque: El Cerrito (4), El Vergel (4), Las Juntas (4), El Tapatío (3), Guayabitos (3), y Las Liebres (3).
 - o Tlajomulco de Zúñiga: Hacienda Santa Fe (7), Villa Fontana Aqua (6) y Valle de la Tejeda (5).
 - o Tonalá: Loma Dorada Delegación C (4), Lomas del Camichín (4), Jalisco I Secc. (3) y Santa Paula (3).
 - o Zapopan: Mesa de los Ocotes (4), Arcos Zapopan, Balcones de la Cantera, Ciudad Granja, Jardines de Nuevo México, Jardines del Valle, Loma Bonita Ejidal, Mariano Otero, Mesa de los Ocotes, Paraísos del Colli, Parques de Tesistán III, San Juan de Ocotán y Valle de los Molinos con 3 casos en cada una.
- **Abuso Sexual Infantil (ASI)**: se abrieron 300 carpetas de investigación que involucran 307 víctimas.

Perfil de las víctimas: el 95% de las víctimas son niñas o adolescentes y el 5% niños o adolescentes varones. En cuanto al rango de edad de las víctimas el 82%

³ Es importante señalar que no todas las personas agresoras han sido identificadas y que en una carpeta de investigación pueden haber más de una persona agresora.

se encuentran entre los 12 y 17 años, no obstante 16 víctimas tenían menos de 5 años. En relación al tipo de abuso sexual, en el 71% de los casos hubo cópula (219 víctimas), 25% fueron tocamientos (76 víctimas) y del resto refieren aún se ignora. De las víctimas de cópula, la totalidad son niñas y adolescentes y de ellas 186 presentaron embarazo derivado de los hechos, lo que representa el 85% de las víctimas mujeres de los casos en los que existió cópula. Con respecto del lugar donde fueron víctimas de ASI, en el 76% de los casos fue en un espacio privado.

Perfil de las personas agresoras: en las carpetas abiertas se han identificado 310⁴ personas agresoras, de las que 305 son varones (98%) 229 adultos y 76 adolescentes. Los rangos de edad preponderantes en las personas agresoras son entre los 10 y los 17 años con un 23% (72 personas) seguido por el rango de edad de 18 a 22 con 40 personas (13%). La Fiscalía reporta que 98 de las personas agresoras refieren un vínculo sexo afectivo con la víctima (37%), 59 tenían un vínculo familiar, 16 un vínculo comunitario, 6 vínculo escolar, 2 tenían un vínculo amistoso, 01 un vínculo laboral y 01 era un desconocido.

Geolocalización: La mayor concentración de los hechos se encuentra en el municipio de Zapopan con 61 casos (20%), le sigue Guadalajara con 57 casos (19%), luego viene Tonalá con 51 víctimas (17%), Tlajomulco de Zúñiga con 29 casos (10%), y San Pedro Tlaquepaque con 24 casos (8%), A nivel colonia se enlistan aquellas con los tres puntajes más altos de abuso sexual infantil por municipio:

- o Guadalajara: Artesanos (3), San José Río Verde (3), seguidas de Guadalajara Oriente, La Penal, Libertad, Lomas del Paraíso III, Miravalle, San Marcos y San Miguel Huentitán con 2 casos en cada una.
- o Zapopan: Mesa Colorada Oriente (3), Agua Fría, Arroyo Hondo 2^a Sección, Benito Juárez, Constitución, La Higuera, Nueva España, San Juan de Ocotán, Santa Ana Tepatitlán y Villa Guadalupe con 2 casos en cada una.
- o San Pedro Tlaquepaque: Centro, El Vergel, Guayabitos, Las Juntas y San Martín de las Flores de Abajo con dos casos en cada una y San Pedrito con 3 casos.

⁴ Existen víctimas que fueron agredidas hasta por dos personas agresoras.

- o Tonalá: Loma Dorada Delegación C (5), Ciudad Aztlán (4) y Basilio Vadillo (3).
 - o Tlajomulco de Zúñiga: Hacienda de los Eucaliptos, Hacienda Santa Fe y Residencial Jade con dos casos en cada una.
- **Violación:** se abrieron 33 carpetas de investigación con igual número de víctimas.

Perfil de las víctimas: todas las víctimas son mujeres y el 36% tienen entre 28 y 32 años; de quienes se conoce su escolaridad, 39% tienen educación media superior y otro 24% educación básica; quienes señalaron su ocupación, el 70% refirieron tener trabajo remunerado (23 víctimas). Con respecto de la presencia de sustancias que causen somnolencia, letargo, pérdida de conciencia u otras, se ha podido recuperar la información de 29 de ellas y en 8 sí se observó la presencia de alguna sustancia al momento de los hechos.

Perfil de las personas agresoras: se identificaron 35 personas victimarias y la totalidad son hombres cisgénero; de ellas 8 son personas desconocidas. De los que se identifica su edad, el mayor porcentaje (50%) se encuentra en el rango de 28 a 37 años. Con respecto del vínculo con la víctima, 11 tienen un vínculo sexo afectivo con la víctima, 6 un vínculo amistoso, 4 son una persona conocida, 3 uno laboral, 2 comunitario y uno se dio en el entorno médico-paciente. Sobre el consumo de sustancias o estupefacientes en las personas agresoras al cometer el crimen, sólo se tiene la información en 19 casos y en 5 de ellos se presentó consumo de alguna sustancia.

Geolocalización: la mayor parte de las violaciones se dio los días miércoles (6) a partir de las 00:00 horas y hasta las 05:59 horas (11 casos). La mayor concentración de los hechos se encuentra en el municipio de Zapopan con 12 casos (36%) y Guadalajara (10), Tlajomulco de Zúñiga (4), Tonalá (4) y San Pedro Tlaquepaque (2). De los casos en los que se cuenta con información se identifica lo siguiente:

- o Guadalajara: Americana y Artesanos con dos casos en cada una.

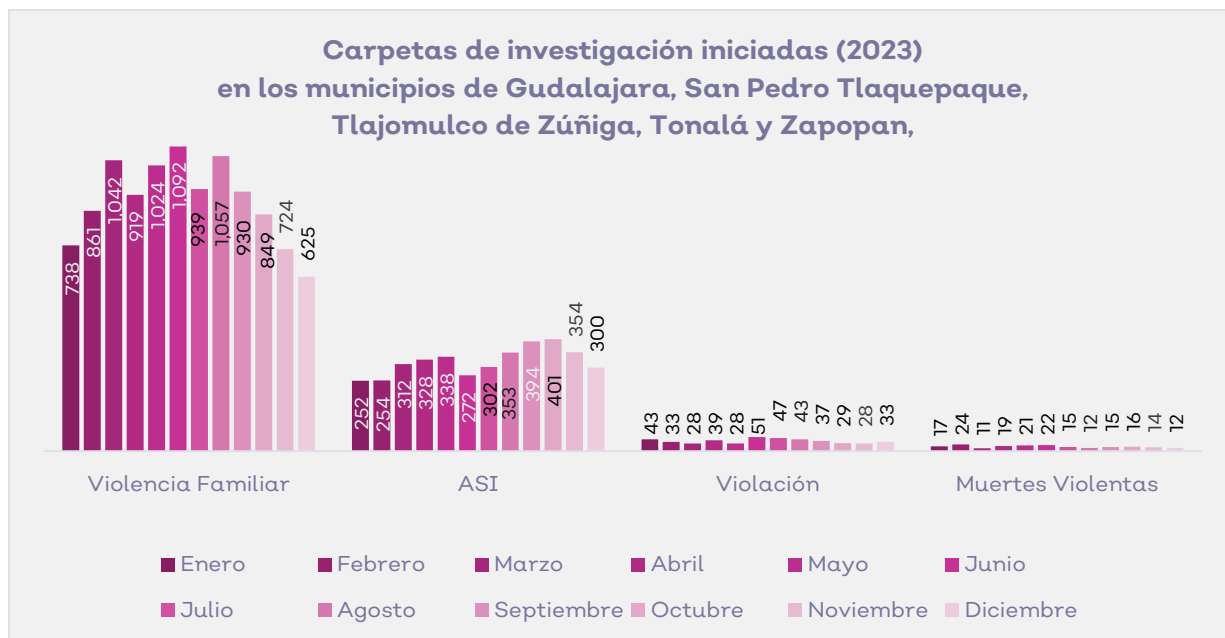
- o Zapopan: Balcones de la Canterera, Camino Real, Constitución, El Bosque, Francisco Sarabia, Jardines de la Patria, Las Arboledas, Lomas del Colli, Real del Carmen y Villas Vallarta con un caso en cada una.
 - o Tlajomulco de Zúñiga: Valle Dorado y San Agustín con un caso en cada una.
 - o San Pedro Tlaquepaque: Santa María Tequepexpan, Balcones de Santa María con un caso en cada una.
- **Muertes Violentas:** se abrieron 12 carpetas de investigación por muertes violentas de niñas, adolescentes y mujeres con igual número de víctimas, de las cuales 6 por el delito de homicidio doloso, 3 se investigan como suicidio y una como feminicidio.

Perfil de las víctimas: se identificó que todas las víctimas son mujeres cisgénero; una adolescentes y 11 adultas. En este periodo 4 de las víctimas están en el rango de 23 a 2 años. El 67% de las víctimas tuvieron educación básica. 8 de las víctimas contaban con un empleo remunerado. 5 no tuvieron acceso a un nivel educativo superior, 3 eran adultas mayores y una era menor de edad.

Geolocalización: las muertes violentas se dieron por general los días domingo (4) y lunes (4), entre las 12:00 a 18:59 horas (6 casos). En cuanto a los municipios donde se presentaron casos en Zapopan (5) seguido de Tlajomulco de Zúñiga (3), Guadalajara (2), y San Pedro Tlaquepaque (1). De los casos en los que se cuenta con información georreferenciada en cuanto a la colonia se reporta lo siguiente:

- o Guadalajara: Dr. Valentín Gómez Farías y Miravalle con un caso en cada una.
- o Zapopan: Jardines del Vergel, La Higuera, Mariano Otero, Paseos del Sol, Santa María del Pueblito con un caso en cada una.
- o Tlajomulco de Zúñiga: Chulavista Etapa E5 y Lomas del Mirador E2 con un caso en cada una.

En el siguiente gráfico se puede observar la evolución de los datos de los delitos señalados.



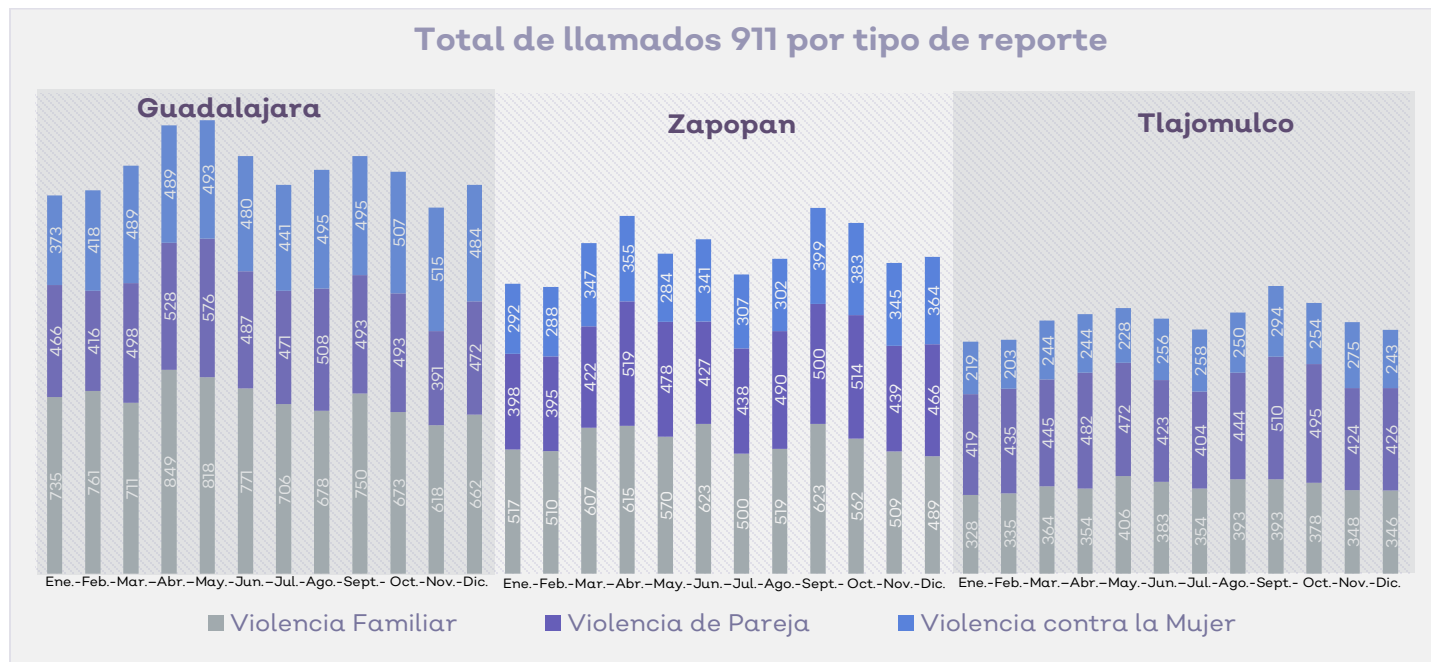
Fuente: elaboración propia con datos de Fiscalía Estatal

En este sentido, conforme a la información reportada en cuanto a totales de carpetas de investigación aperturadas por los delitos en cuestión los municipios que puntúan en cada uno de ellos son los siguientes:

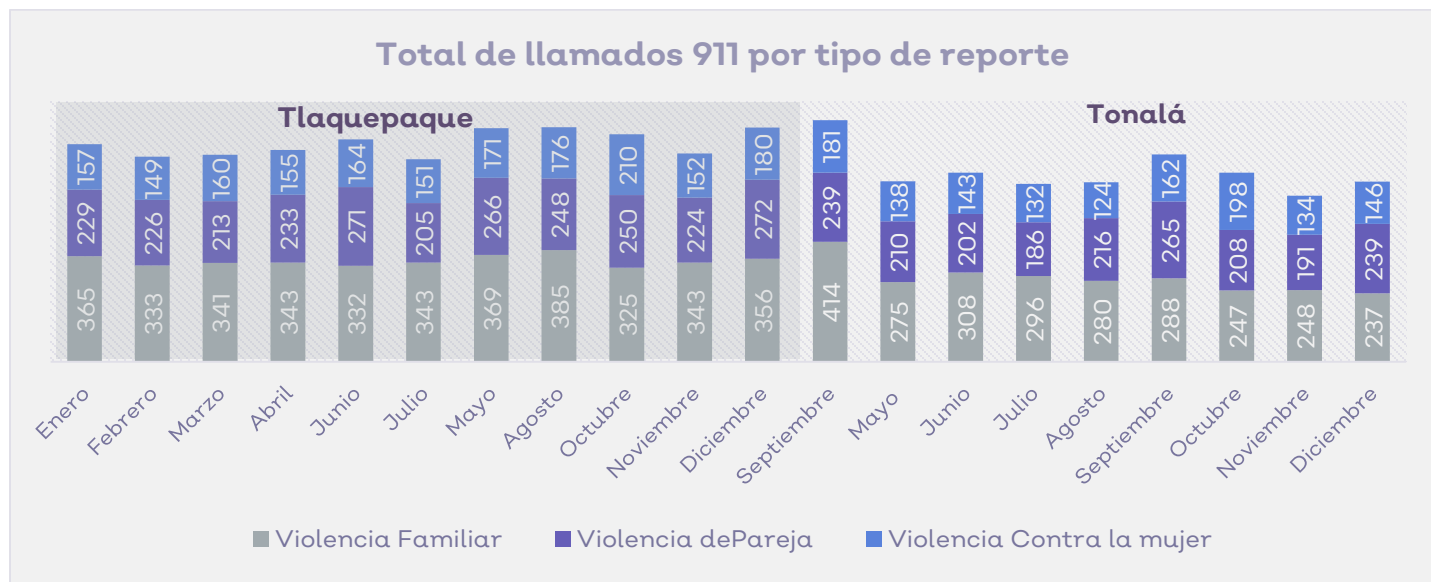
- En el delito de Violencia Familiar ocupa el primer lugar de prevalencia el municipio de Guadalajara con 166 víctimas.
- En el delito de Abuso Sexual Infantil, Zapopan ocupa el primer lugar con 61 víctimas.
- En el delito de Violación es Zapopan el municipio que ocupa el primer lugar de prevalencia con 12 víctimas.
- Por último, en cuanto a muertes violentas de mujeres el municipio de Zapopan con 5 casos.

Escudo Urbano C5

En cuanto a los reportes generados a 911 por violencia familiar, de pareja y contra las mujeres la información reportada fue la siguiente:



Fuente: elaboración propia con datos de Escudo Urbano C5



Fuente: elaboración propia con datos de Escudo Urbano C5

- Guadalajara fue el municipio con mayor número de reportes (1,618) con las colonias Centro, Oblatos, Miravalle, Santa Cecilia y Lagos de Oriente encabezando la lista. La mayoría de los reportes fueron el día domingo entre las 21:00 y 23:59 horas. En cuanto al conteo anual 2023, las 10 colonias que más reportes de emergencia presentaron fueron las siguientes:

	Colonia	Total anual		Colonia	Total anual
1	Centro	565	6	San Andrés	290
2	Oblatos	546	7	Rancho Nuevo	283
3	Lagos de Oriente	320	8	Santa Cecilia	280
4	Heliodoro Hernández Loza	299	9	Dr. Valentín Gómez Farías	279
5	Lomas de Polanco	296	10	Miravalle	267

- Zapopan tuvo un total de 1,319 reportes; las principales colonias Villa de Villa Fontana Diamante, Miramar, Valle de los Molinos, San Juan de Ocotán y Lomas de Tabachines. La mayoría de los reportes fueron el día sábado por la noche entre 22:00 y 23:59 horas. En cuanto al conteo anual 2023, las 10 colonias que más reportes de emergencia presentaron fueron las siguientes:

	Colonia	Total anual		Colonia	Total anual
1	Valle de los Molinos	532	6	Santa Ana Tepatlán	290
2	Villa Fontana Diamante	419	7	Arenales Tapatíos	267
3	Miramar	379	8	Lomas de la Primavera	250
4	Constitución	331	9	Paraísos del Colli	240
5	Villa de Guadalupe	301	10	San Juan de Ocotán	239

- En Tlajomulco de Zúñiga se contabilizaron un total de 1,015 reportes; la mayoría fueron en las colonias de Hacienda Santa Fe, Villa Fontana Aqua, Los Cantaros, Lomas del Sur y Hacienda los Eucaliptos. Con mayor incidencia los días domingo a partir de las 21:00 hasta las 22:59.

	Colonia	Total anual		Colonia	Total anual
1	Hacienda Santa Fe	781	6	No proporciona	287
2	Villa Fontana Aqua	632	7	Valle de los Encinos	262
3	Los Cantaros	372	8	Hacienda de los Eucaliptos	258
4	Lomas del Sur	306	9	Quintas del Valle	238
5	Valle de la Tejada	289	10	San Sebastián el Grande	237

- En San Pedro Tlaquepaque se registraron 808 y la mayor incidencia se presentó en Las Juntas, El Tapatío, Las Huertas, Guayabitos y Nueva Santa María particularmente los sábados entre las 22:00 y 23:59 horas.

	Colonia	Total anual		Colonia	Total anual
1	San Martín de las Flores de Abajo	314	6	El Sauz	220
2	El Vergel	288	7	Nueva Santa María	209
3	San Pedrito	267	8	Buenos Aires	207
4	Las Juntas	246	9	Las Huertas	200
5	El Tapatío	236	10	El Campesino	197

- Tonalá fue el municipio con el menor número de reportes contabilizados; 622, de los cuales la mayoría se registraron en las colonias de: Santa Paula, Alamedas de Zalatitisán, Loma Dorada Delegación C., Jalisco I Secc. y Basilio Vadillo los días domingo a partir de las 20:00 horas hasta las 23:59.

	Colonia	Total anual		Colonia	Total anual
1	Santa Paula	278	6	Jalisco IV Secc.	177
2	Alamedas de Zalatitisán	256	7	San Gaspar	167
3	Centro	216	8	Prados de la Cañada	159
4	Jalisco I Secc.	206	9	Basilio Vadillo	150
5	Loma Dorada Delegación C.	201	10	Lomas del Camichín	146

Secretaría de Seguridad

Derivado de la Estrategia DiLO, Secretaría de Seguridad reporta tener en monitoreo 11 dispositivos de geolocalización entregados en bina (dispositivo para la víctima y brazalete de geolocalización para la persona agresora).

Información reportada por las 5 Comisarías Municipales; Guadalajara, Zapopan, Tlajomulco de Zúñiga, San Pedro Tlaquepaque y Tonalá.

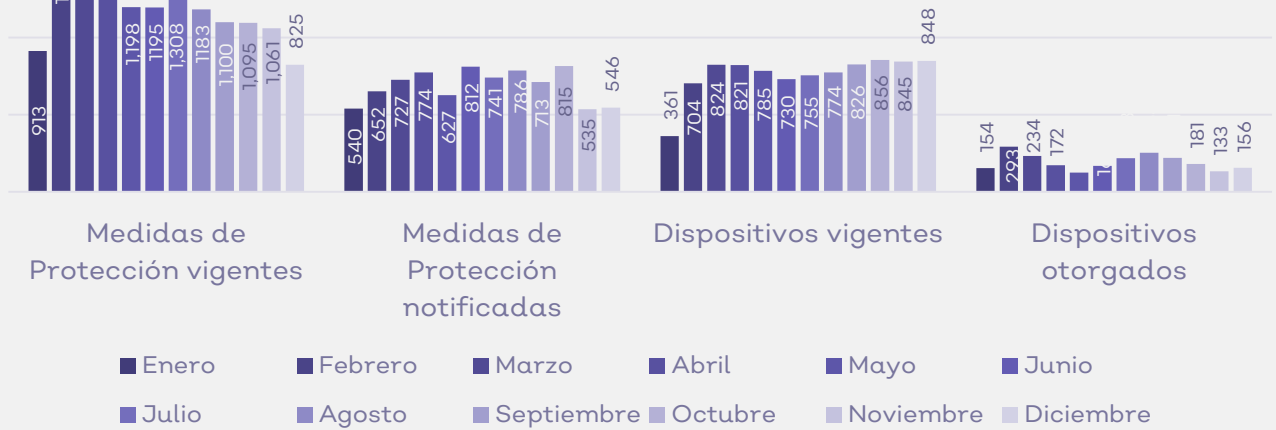
Las cuatro comisarías municipales reportaron los siguientes datos:

- Zapopan fue notificado por la Fiscalía Estatal de 518 medidas de protección a favor de mujeres, con lo que reportan vigentes⁵ 1,136. Cuenta con 250 dispositivos de geolocalización otorgados.
- La Comisaría de Guadalajara tiene 825 medidas vigentes, de éstas 546 fueron notificadas por la Fiscalía Estatal en noviembre. En cuanto a los dispositivos de geolocalización se otorgaron 156 nuevos para tener un total de 848 activos. Asimismo, realizaron 207 canalizaciones; 170 al Centro de Justicia para la Mujeres (CJM), 2 al Centro Integral de Atención de las Violencias (CIAV) y 25 a servicios médicos municipales.
- En San Pedro Tlaquepaque se encuentran vigentes 348 medidas de protección, de las que en septiembre se notificaron 201. Tienen activos y entregados a mujeres víctimas de violencia 92 dispositivos de geolocalización.
- En Tlajomulco de Zúñiga se recibieron 215 medidas de protección. Realizaron 278 canalizaciones de las que 86 fueron para inicio de denuncia y 86 para servicios médicos.
- En Tonalá durante el mes de septiembre se recibieron 129 medidas de protección para llegar a un total de 263 medidas activas a favor de mujeres víctimas de violencia y cuentan con 51 dispositivos de geolocalización otorgados y operando.

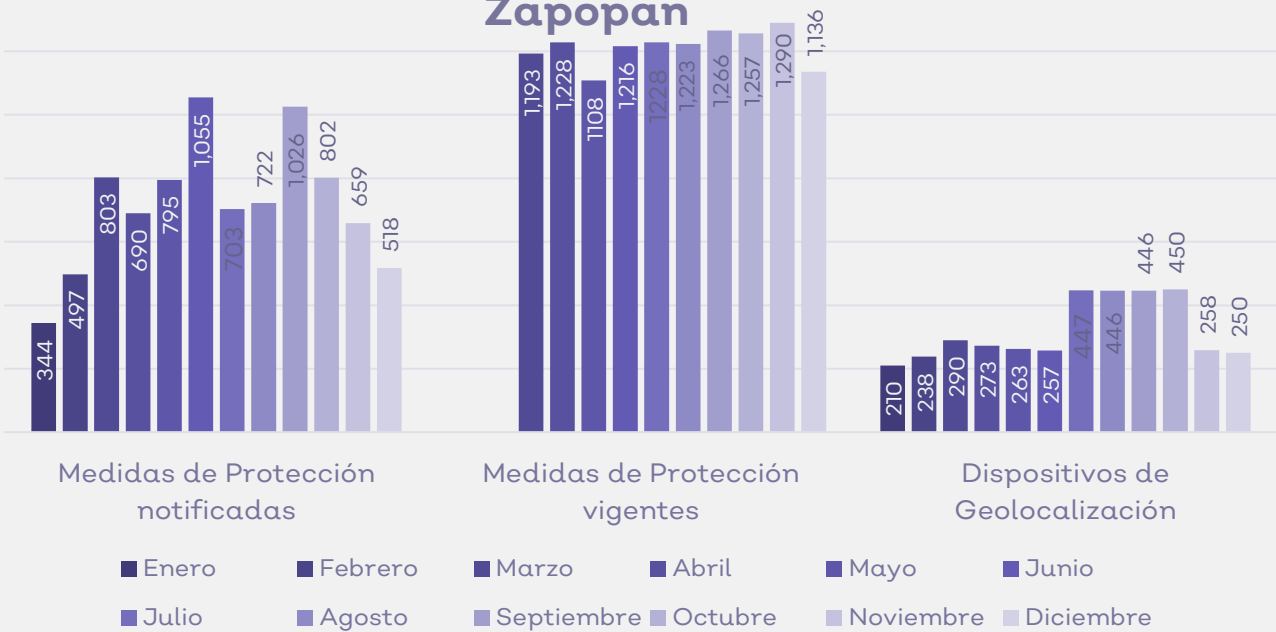
⁵ El total de medidas de protección vigentes se obtienen de las medidas de protección que ese mes fueron notificadas por la Fiscalía Estatal a la Comisaría Municipal sumadas a las medidas de protección de meses pasados que aún mantienen su vigencia de conformidad con el periodo marcado en la medida por el Ministerio Público.



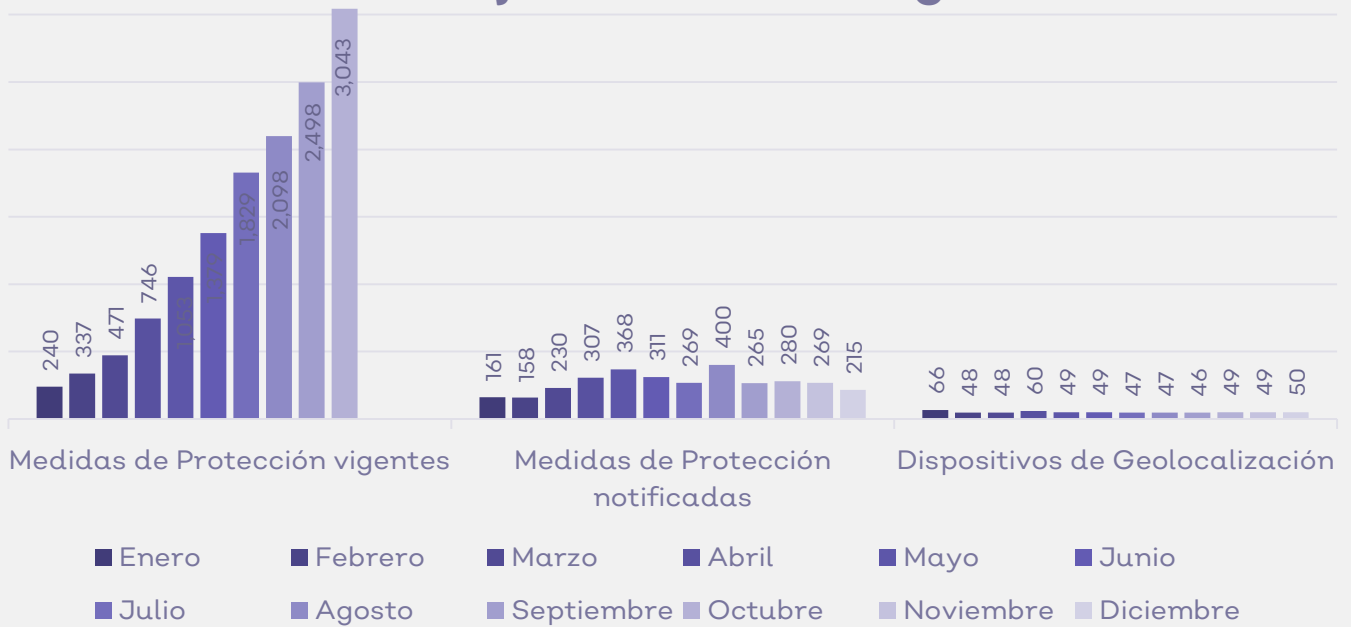
Guadalajara



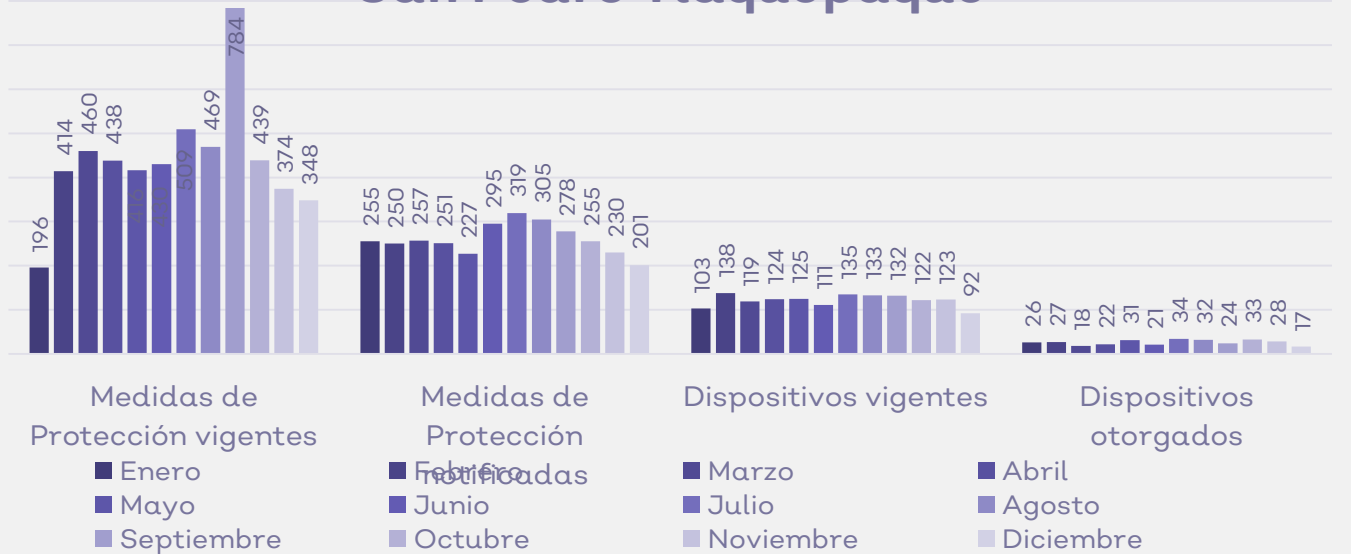
Zapopan

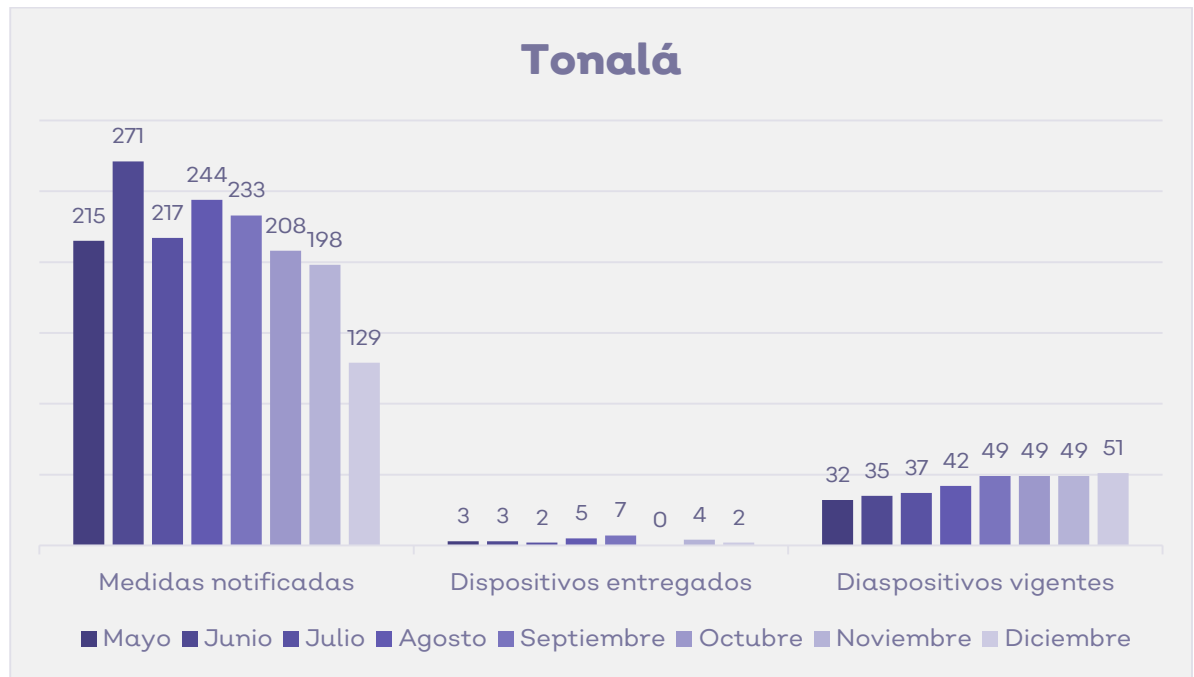


Tlajomulco de Zúñiga



San Pedro Tlaquepaque





Fuente: Elaboración propia con la información proporcionada por las Comisarías Municipales señaladas.