

**ESTRATEGIA EMERGENTE  
CONTRA LA VIOLENCIA EN  
RAZÓN DE GÉNERO**

**INFORME EJECUTIVO MENSUAL DE  
LA MESA DE SEGURIDAD DE ALTO NIVEL  
PARA EL MAPEO TERRITORIAL DE LA  
VIOLENCIA EN RAZÓN DE GÉNERO**

**Correspondiente a**

**Mayo 2023**



## Informe Ejecutivo de la Sexta Sesión Ordinaria de la Mesa de Seguridad de Alto Nivel para el Mapeo Territorial de la Violencia en razón de Género

La Mesa de Seguridad de Alto Nivel para el Mapeo Territorial de la Violencia en razón de Género (VrG) tiene por objetivo geolocalizar en tiempo y forma el comportamiento de la violencia feminicida, la violación, el abuso sexual infantil y la violencia familiar para abonar a la generación de una estrategia de despliegue territorial preventivo focalizado en los polígonos con mayor incidencia dentro de los municipios de Guadalajara, Zapopan, San Pedro Tlaquepaque, Tonalá y Tlajomulco de Zúñiga, que pueda ser llevada a cabo por las dependencias estatales y municipales involucradas en la Estrategia Emergente contra la Violencia en razón de Género.

La idea central es que esta información pueda ser útil para las dependencias de corte asistencial, en materia de salud, deporte, educación, servicios municipales, de seguridad y protección, entre otras, que tienen intervención territorial en los barrios y colonias, para abonar de manera conjunto a la prevención de la violencia por razón de género.

Por ello es que ponemos a su disposición los aspectos más relevantes reportados por cada una de las autoridades integrantes en torno al comportamiento de este fenómeno en el periodo comprendido entre el 01 y el 31 de mayo de 2023 fueron los siguientes y corresponden a los municipios citados:

### Fiscalía Estatal<sup>1</sup>

- **Violencia familiar:** se abrieron 1,024 carpetas de investigación con 1,030 víctimas<sup>2</sup>. *Perfil de víctimas:* el 99% son mujeres adultas y el restante son niñas y adolescentes (NA), de ellas el 48% (487) tienen entre 23 y 37 años; 362 víctimas tienen como último grado de estudios la educación básica (49%) y su mayoría cuentan con trabajo remunerado (54%).

---

<sup>1</sup> Los datos reportados por la Fiscalía Estatal pueden presentar variaciones dado que como aún se encuentran en investigación, en cada variable hay una proporción de casos en donde se ignora aún la información y que conforme avancen las pesquisas son datos que se irán solventando.

<sup>2</sup> En ciertos casos en una sola carpeta de investigación hubo más de una víctima.

*Perfil de personas agresoras*<sup>3</sup>: 99% son hombres y el 45% de ellos oscilan entre los 28 a los 42 años (471); 36% de las personas agresoras son exparejas de las víctimas y un 31% son esposos de las víctimas. De las investigaciones se desprende que 257 víctimas cohabitan con la persona agresora (25%).

*Geolocalización*: la mayor concentración de hechos fue en Guadalajara con el 29% (296), le siguen Zapopan (230) y Tlajomulco de Zúñiga (191). A nivel colonia se enlistan aquellas con los tres puntajes más altos de violencia familiar por municipio<sup>4</sup>:

- Guadalajara: San Andrés (10), Lomas del Paraíso III (9) y Lomas de Polanco (8)
  - San Pedro Tlaquepaque: San Martín de las Flores de Abajo (7), Las Huertas (6) y San Martín de las Flores de Arriba (5).
  - Tlajomulco de Zúñiga: Hacienda Santa Fe (9), Santa Cruz del Valle (5) y Villas Terranova (5).
  - Tonalá: Santa Paula (7), Jalisco I Sec. (4) y Loma Bonita (4).
  - Zapopan: Miramar (7), Paraísos del Colli (7), Valle de los Molinos (6), La Tuzania (6), Atemajac del Valle (5) y Centro (5).
- **Abuso Sexual Infantil (ASI)**: se abrieron 338 carpetas de investigación que involucran 342 víctimas.

*Perfil de las víctimas*: el 94% de las víctimas son niñas o adolescentes y el 6% niños o adolescentes varones. En cuanto al rango de edad de las víctimas el 77% se encuentran entre los 12 y 17 años, no obstante 16 víctimas tenían menos de 5 años. En relación al tipo de abuso sexual, en el 69% de los casos hubo cópula (237 víctimas), 25% fueron tocamientos (86 víctimas) y del resto refieren aún se ignora. De las 237 víctimas, 234 son niñas y adolescentes y de ellas 189 presentaron embarazo derivado de los hechos, lo que representa el 80% de las víctimas

---

<sup>3</sup> Es importante señalar que no todas las personas agresoras han sido identificadas y que en una carpeta de investigación pueden haber más de una persona agresora.

mujeres de los casos en los que existió cópula. Con respecto del lugar donde fueron víctimas de ASI, en el 85% de los casos fue en un espacio privado.

*Perfil de las personas agresoras:* en las carpetas abiertas se han identificado 349 personas agresoras, de las que 345 son varones (99%) 278 adultos y 67 adolescentes. Los rangos de edad preponderantes en las personas agresoras son entre los 14 y los 22 años con un 29% (101 personas). La Fiscalía reporta que 111 de las personas agresoras refieren un vínculo afectivo íntimo con la víctima (32%), 76 tenían un vínculo familiar, 10 eran vecinos, 3 de amistad y un 4 vínculo escolar.

*Geolocalización:* La mayor concentración de los hechos se encuentra en el municipio de Zapopan con 74 casos (22%), le sigue Guadalajara con 70 casos (21%), luego viene Tlajomulco de Zúñiga con 52 casos (15%), Tonalá con 38 casos (11%) y San Pedro Tlaquepaque con 31 casos (9%). A nivel colonia se enlistan aquellas con los tres puntajes más altos de abuso sexual infantil por municipio<sup>5</sup>:

- o Guadalajara: Lagos de Oriente, Lomas de Polanco y Lomas del Paraíso I con 3 casos en cada una.
  - o Zapopan: Constitución (5), San Juan de Ocotán (4) y Santa Ana Tepatitlán (4).
  - o Tonalá: Centro (3), Alamedas de Zalatitisán, El Panorámico I, Jalisco I Secc., Lomas del Camichin, San Gaspar y Zalatitisán Centro con 2 casos en cada una.
  - o Tlajomulco de Zúñiga: Los Cantaros (4), San Sebastián el Grande (3) y Chulavista E17, Colinas de la Cruz, Santa Cruz del Valle, Silos y Villa Fontana Aqua con 2 casos en cada una.
  - o San Pedro Tlaquepaque: Guayabitos, Lomas del Cuatro, Lomas del Tesoro, San Martín de las Flores y Abajo y San Pedrito con 2 casos en cada una.
- **Violación:** se abrieron 28 carpetas de investigación con igual número de víctimas. *Perfil de las víctimas:* todas las víctimas son mujeres y el 57% tienen entre 18 y 32 años; de quienes se conoce su escolaridad (14 víctimas), 21% tienen media superior

y otro 21% educación básica; quienes señalaron su ocupación, (19 víctimas) el 63% refirieron tener trabajo remunerado (12 víctimas). Con respecto de la presencia de sustancias que causen somnolencia, letargo, pérdida de conciencia u otras, se ha podido recuperar la información de 15 de ellas, y en 2 sí se observó la presencia de alguna sustancia al momento de los hechos.

*Perfil de las personas agresoras:* de la totalidad de las personas victimarias 30 son varones y una es mujer; de ellas 6 son desconocidas y 25 conocidas. De los que se identifica su edad, el mayor porcentaje (48%) se encuentra en el rango de 33 a 47 años. Con respecto del vínculo con la víctima, 13 tienen un vínculo sexo afectivo con la víctima, 6 desconocidos, 4 vínculo familiar y 2 un vínculo de amistad. Sobre el consumo de sustancias o estupefacientes en las personas agresoras al cometer el crimen, sólo se tiene la información en 7 casos y en ninguno se presentó consumo de alguna sustancia.

- *Geolocalización:* la mayor parte de las violaciones se dio los días sábado (8) y domingos (5), a partir de las 06:00 horas y hasta las 11:59 horas (6 casos). La mayor concentración de los hechos se encuentra en el municipio de Guadalajara (25%) con 7 casos seguido de Tlajomulco de Zúñiga y San Pedro Tlaquepaque con 5 casos cada uno.
  - *Guadalajara:* de los casos en los que se cuenta con información georreferenciada las colonias de Ferrocarril, Dr. Valentín Gómez Farías, Comercial Abastos, Santa Elena Alcalde, Independencia, Chapalita y Atlas tuvieron un caso cada una.
  - *Zapopan:* de acuerdo a la información recuperada se georreferenció un caso en la colonia Lomas de Tabachines.

- **Muertes Violentas:** se abrieron 21 carpetas de investigación por muertes violentas de mujeres con 22 víctimas directas<sup>6</sup>.

*Perfil de las víctimas:* se identificó que todas las víctimas son mujeres cisgénero. En este periodo 3 de las víctimas están en el rango de los 12 a 17 años y 4 tienen entre 18 a 27 años. El 36% de las víctimas tuvieron educación básica y hay 3 víctimas con media educación superior. 8 de las víctimas se encontraban en

---

<sup>6</sup> Una carpeta de investigación cuenta con dos víctimas.

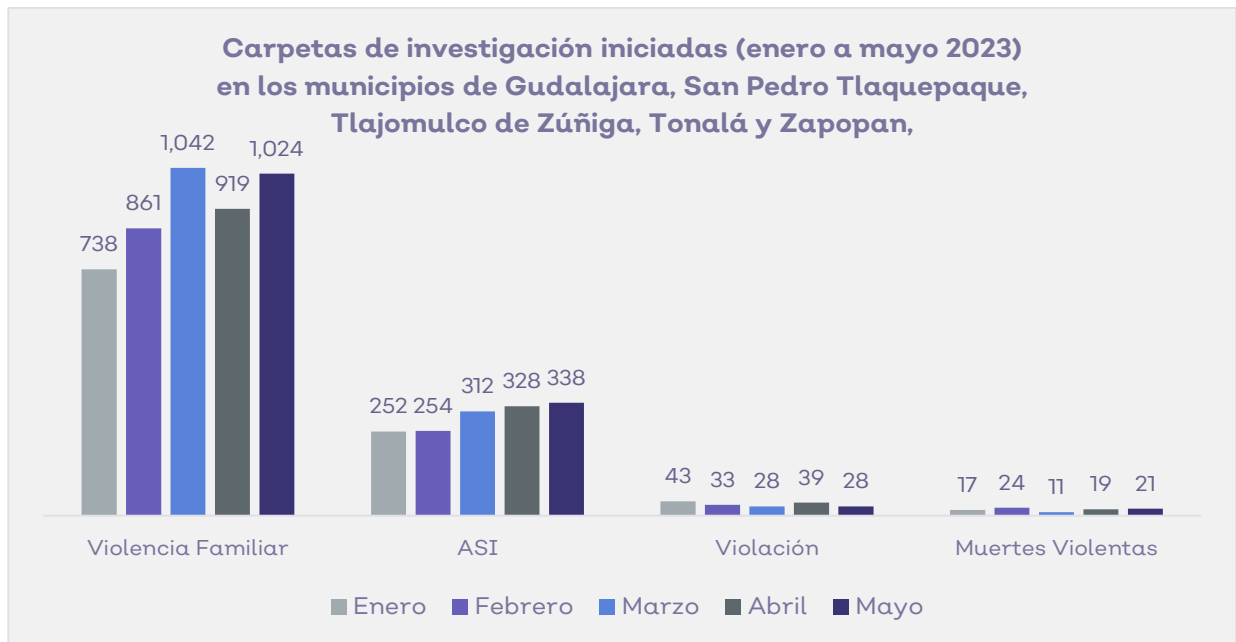
desempleo y de 11 se desconoce la información. 4 eran menores de edad y 2 adulta mayores.

*Perfil de las personas agresoras:* de la totalidad de las carpetas de investigación se desconoce la información relacionada a las personas victimarias.

*Geolocalización:* las muertes violentas regularmente se dan por la mañana, entre 06:00 a 11:59 horas (8 casos). En cuanto a los municipios donde se presentaron casos Guadalajara (4), Tlajomulco de Zúñiga (4), Tonalá (2), Zapopan (3) y San Pedro Tlaquepaque (2). De los casos en los que se cuenta con información georreferenciada en cuanto a la colonia se reporta lo siguiente:

- o Guadalajara: Zona Centro, San Marcos, Santa Cecilia y Loma Linda con un caso en cada una.
- o San Pedro Tlaquepaque: Hacienda de Vidrio(1).
- o Tlajomulco de Zúñiga: Lomas del Sur, Real del Valle y Villa Fontana Aqua con un caso cada una.
- o Zapopan: Canteras del Centinela y Lomas del Centinela con un caso en cada una.

En el siguiente gráfico se puede observar la evolución de los datos de los delitos señalados. El delito que observa comportamiento ascendente de enero a abril 2023 es ASI (34%).

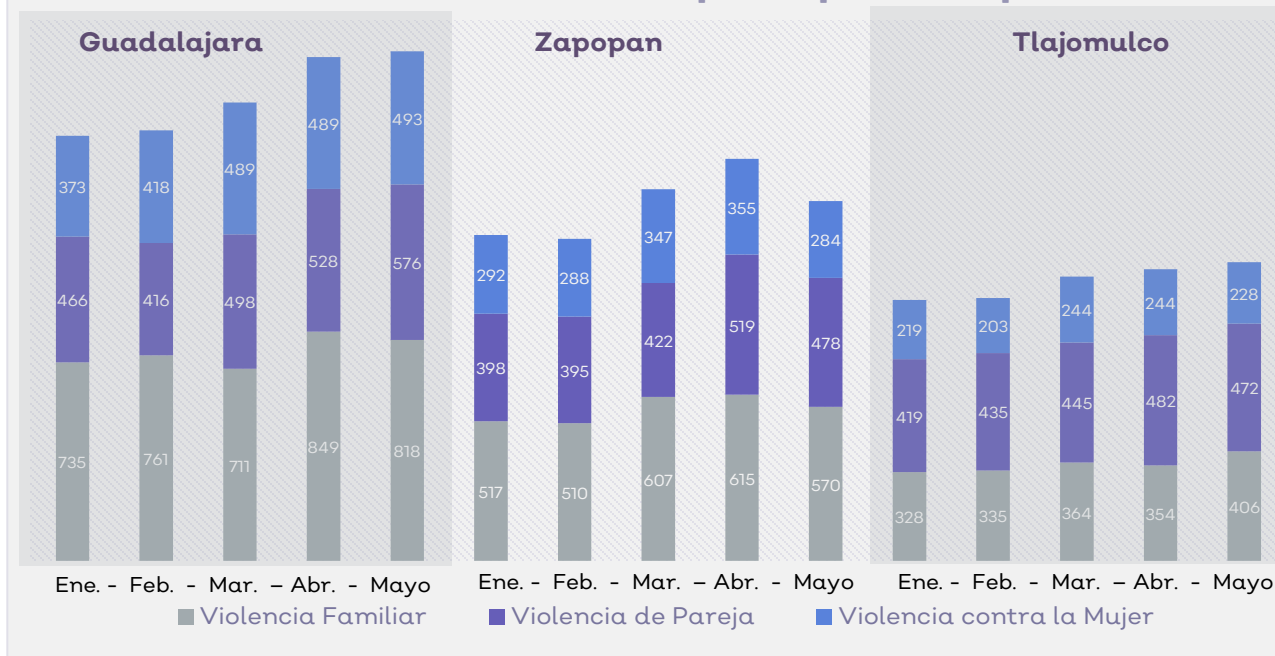


Fuente: elaboración propia con datos de Fiscalía Estatal

### Escudo Urbano C5

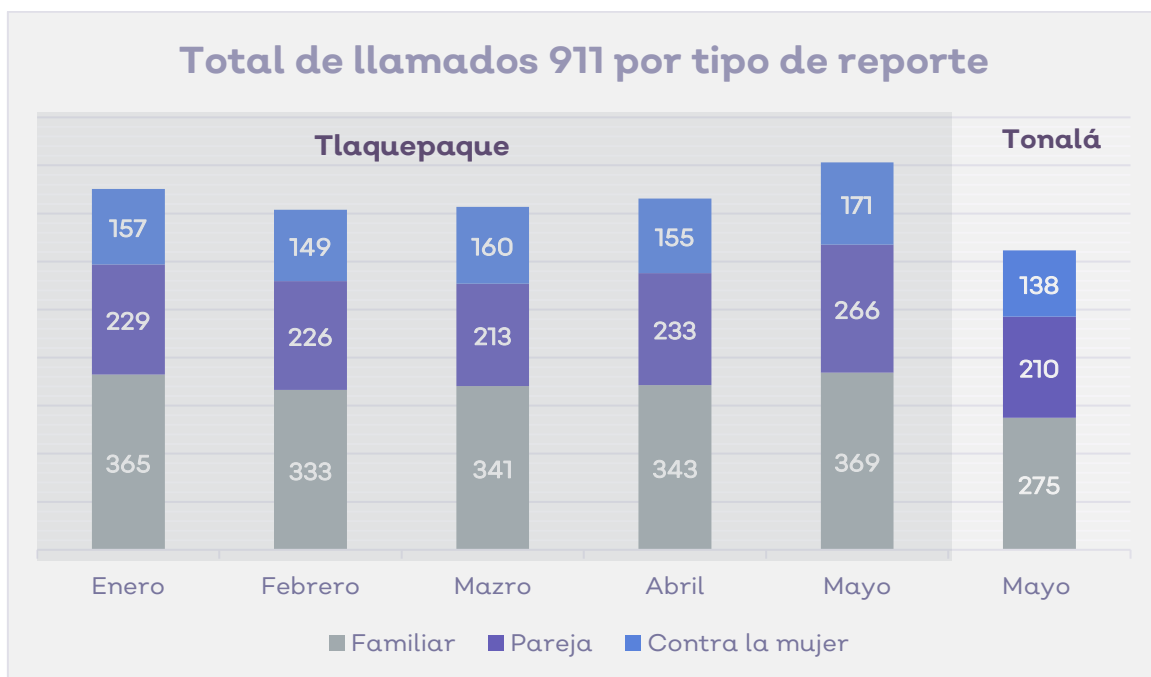
En cuanto a los reportes generados a 911 por violencia familiar, de pareja y contra las mujeres la información reportada fue la siguiente:

## Total de llamados 911 por tipo de reporte



Fuente: elaboración propia con datos de Escudo Urbano C5

## Total de llamados 911 por tipo de reporte



Fuente: elaboración propia con datos de Escudo Urbano C5



- Guadalajara fue el municipio con mayor número de reportes (1,887) con las colonias Oblatos, Centro, Heliodoro Hernández Loza y Lomas de Polanco encabezando la lista. La mayoría de los reportes fueron el día domingo entre las 22:00 y 23:59 horas.
- Zapopan tuvo un total de 1,332 reportes; las principales colonias Valle de los Molinos, Constitución, Villa Fontana Diamante, Miramar y Santa Ana Tepatitlán. La mayoría de los reportes fueron el día domingo por la noche a partir de las 21:00 horas.
- En Tlajomulco de Zúñiga se contabilizaron un total de 1,106 reportes; la mayoría fueron en las colonias de Villa Fontana Aqua, Hacienda Santa Fe, Valle de la Tejada, Valle de los Encinos y Lomas del Sur con mayor incidencia el día lunes a partir de las 22:00 horas hasta las 01:00 de los martes.
- En San Pedro Tlaquepaque se registraron 796 y la mayor incidencia se presentó en San Martín de las Flores de Abajo, Lomas del Cuatro, El Tapatío, Las Juntas y El Sauz particularmente los domingos entre las 20:00 y 22:00 horas.
- Tonalá fue el municipio con el menor número de reportes contabilizados; 623, de los cuales la mayoría se registraron en las colonias de: Santa Paula, San Gaspar, Loma Dorada Delegación D, Jalisco I. Secc. y Alamedas de Zalatitisán.

## **Secretaría de Seguridad**

Derivado de la Estrategia DiLO, Secretaría de Seguridad reporta tener en monitoreo 8 dispositivos de geolocalización entregados en bina (dispositivo para la víctima y brazalete de geolocalización para la persona agresora).

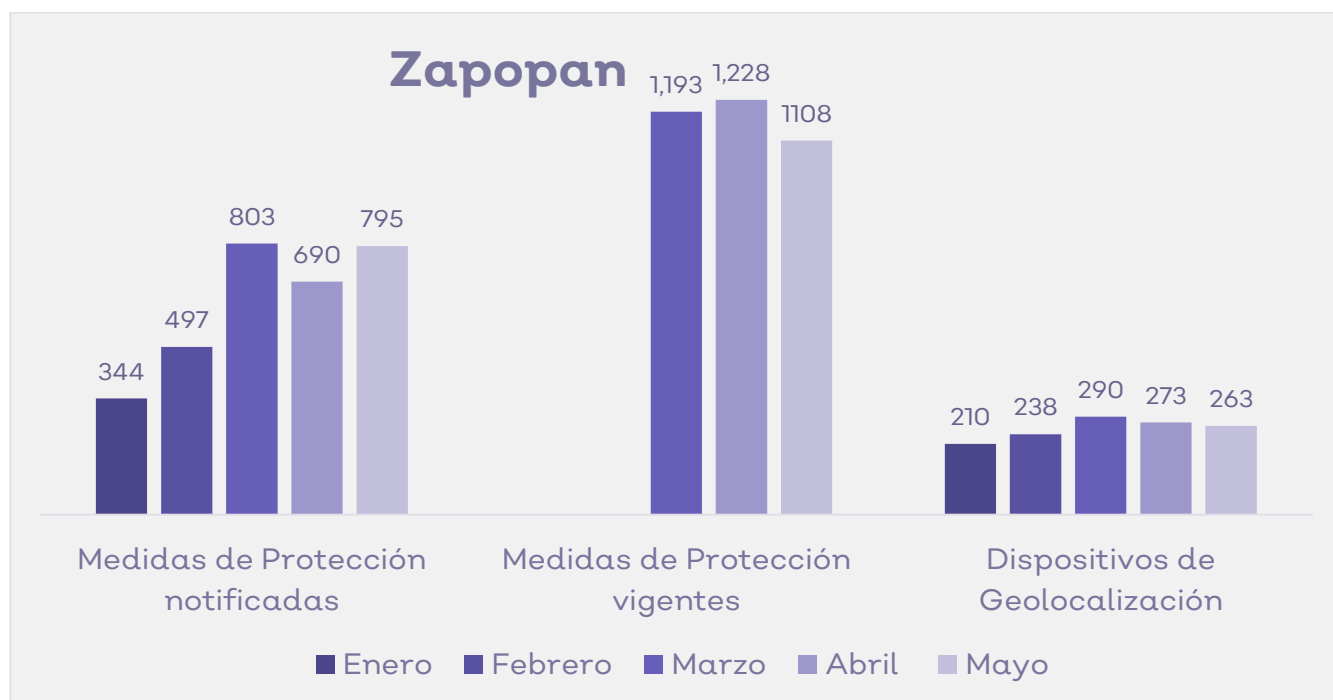
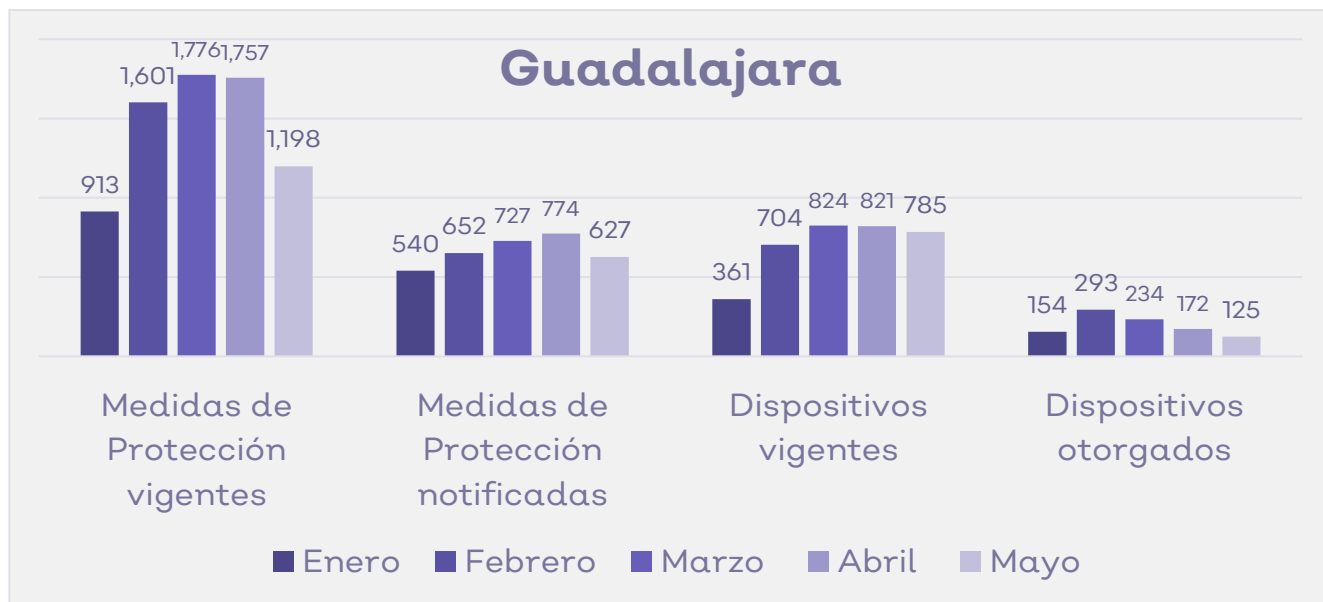
## **Información reportada por las 4 Comisarías Municipales; Guadalajara, Zapopan, Tlajomulco de Zúñiga, San Pedro Tlaquepaque y Tonalá.**

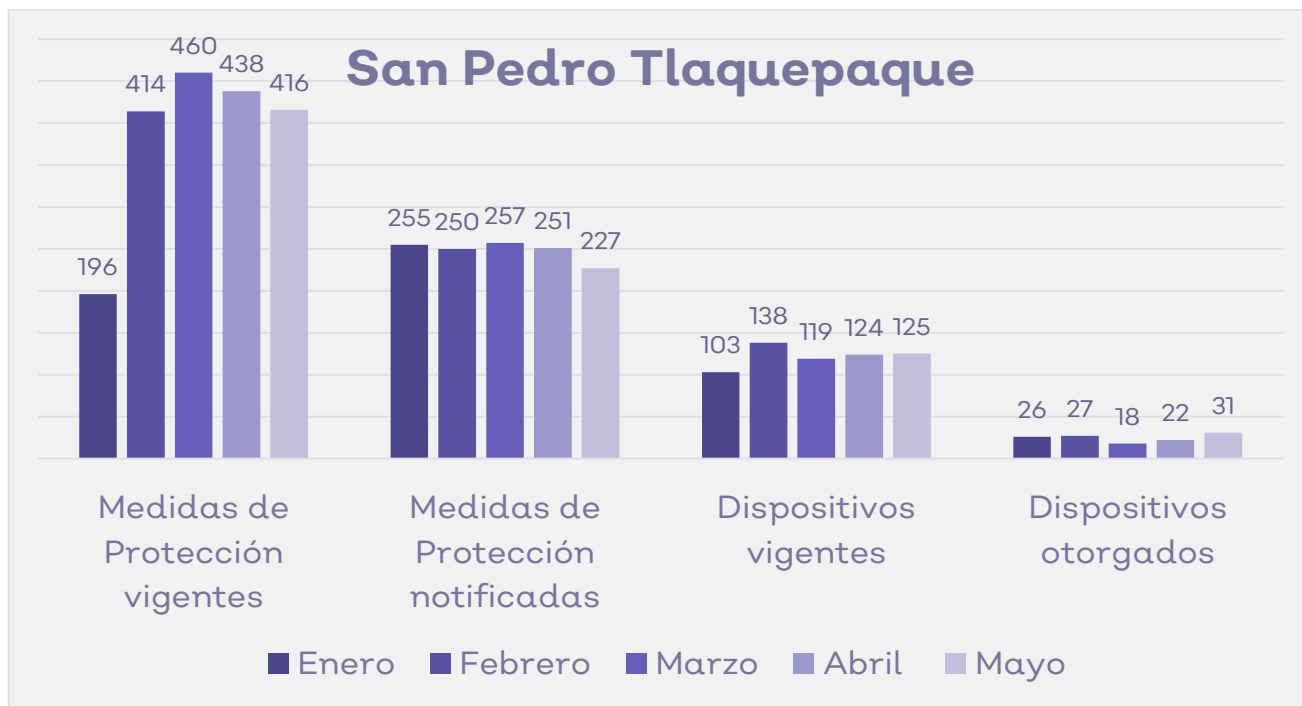
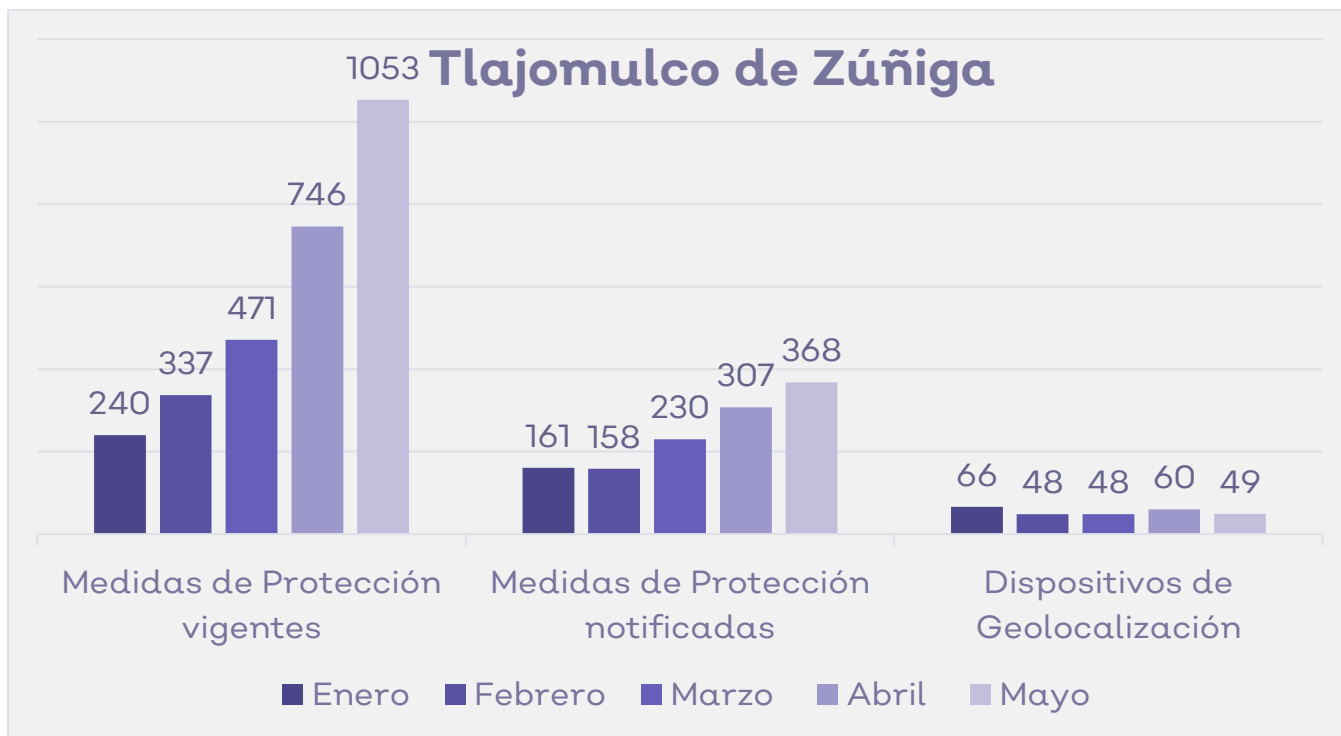
Las cuatro comisarías municipales reportaron los siguientes datos:

- Zapopan fue notificado por la Fiscalía Estatal de 795 medidas de protección a favor de mujeres, la mayor parte dirigidas al Sector 1, con lo que reportan vigentes<sup>7</sup> 1,108. Cuenta con 263 dispositivos de geolocalización otorgados.
- La Comisaría de Guadalajara tiene 1,198 medidas vigentes, de éstas 627 fueron notificadas por la Fiscalía Estatal en mayo. En cuanto a los dispositivos de geolocalización se otorgaron 125 nuevos para tener un total de 785 activos. Asimismo, realizaron 142 canalizaciones; 85 al Centro de Justicia para la Mujeres (CJM), 6 al Centro Integral de Atención de las Violencias (CIAV) y 51 a servicios médicos municipales.
- En San Pedro Tlaquepaque se encuentran vigentes 416 medidas de protección, de las que en abril se notificaron 227. Tienen activos y entregados a mujeres víctimas de violencia 125 dispositivos de geolocalización.
- En Tlajomulco de Zúñiga se recibieron 368 medidas de protección, la mayoría de los seguimientos se dieron a usuarias en el Sector 4 que comprende Hacienda Santa Fe, Lomas del Mirador, Villa Fontana Aqua, Valle de Tejeda y Los Cántaros. Realizaron 544 rondines de vigilancia a mujeres víctimas de violencia con medidas de protección. Realizaron 191 canalizaciones de las que 118 fueron para inicio de denuncia y 19 para ampliación de denuncia.
- En Tonalá durante el mes de Mayo se recibieron 215 medidas de protección a favor de mujeres víctimas de violencia, se entregaron 3 dispositivos de geolocalización para tener un total de 32 dispositivos otorgados y operando.

---

<sup>7</sup> El total de medidas de protección vigentes se obtienen de las medidas de protección que ese mes fueron notificadas por la Fiscalía Estatal a la Comisaría Municipal sumadas a las medidas de protección de meses pasados que aún mantienen su vigencia de conformidad con el periodo marcado en la medida por el Ministerio Público.





Fuente: Elaboración propia con la información proporcionada por las Comisarías Municipales señaladas.