

**ESTRATEGIA EMERGENTE
CONTRA LA VIOLENCIA EN
RAZÓN DE GÉNERO**

**INFORME EJECUTIVO MENSUAL DE
LA MESA DE SEGURIDAD DE ALTO NIVEL
PARA EL MAPEO TERRITORIAL DE LA
VIOLENCIA EN RAZÓN DE GÉNERO**

Correspondiente a

Marzo 2023



Informe Ejecutivo de la Cuarta Sesión Ordinaria de la Mesa de Seguridad de Alto Nivel para el Mapeo Territorial de la Violencia en razón de Género

La Mesa de Seguridad de Alto Nivel para el Mapeo Territorial de la Violencia en razón de Género (VrG) tiene por objetivo geolocalizar en tiempo y forma el comportamiento de la violencia feminicida, la violación, el abuso sexual infantil y la violencia familiar para abonar a la generación de una estrategia de despliegue territorial preventivo focalizado en los polígonos con mayor incidencia dentro de los municipios de Guadalajara, Zapopan, San Pedro Tlaquepaque y Tlajomulco de Zúñiga, que pueda ser llevada a cabo por las dependencias estatales y municipales involucradas en la Estrategia Emergente contra la Violencia en razón de Género.

La idea central es que esta información pueda ser útil para las dependencias de corte asistencial, en materia de salud, deporte, educación, servicios municipales, de seguridad y protección, entre otras, que tienen intervención territorial en los barrios y colonias, para abonar de manera conjunto a la prevención de la violencia por razón de género.

Por ello es que ponemos a su disposición la información vertida en la Cuarta Sesión Ordinaria de la Mesa de celebrada el 25 de abril de 2023 en Casa Jalisco. Los aspectos más relevantes reportados por cada una de las autoridades integrantes en torno al comportamiento de este fenómeno en el periodo comprendido entre el 01 y el 31 de marzo de 2023 fueron los siguientes y corresponden a los municipios citados:

Fiscalía Estatal¹

- **Violencia familiar:** se abrieron 1,042 carpetas de investigación con 1,044 víctimas².
Perfil de víctimas: el 98% son mujeres adultas y el restante son niñas, niños y adolescentes (NNA), de ellas el 19% (204) tienen entre 28 y 32 años; 362 víctimas tienen como último grado de estudios la educación básica (46%) y su mayoría cuentan con trabajo remunerado (56%).

¹ Los datos reportados por la Fiscalía Estatal pueden presentar variaciones dado que como aún se encuentran en investigación, en cada variable hay una proporción de casos en donde se ignora aún la información y que conforme avancen las pesquisas son datos que se irán solventando.

² Una carpeta de investigación cuenta con dos víctimas.

*Perfil de personas agresoras*³: 99% son hombres y el 17% de ellos oscilan entre los 28 a los 32 años; 35% de las personas agresoras son exparejas de las víctimas. De las investigaciones se desprende que 182 víctimas cohabitan con la persona agresora.

Geolocalización: la mayor concentración de hechos fue en Guadalajara con el 27% (283), le siguen Zapopan (279) y Tlajomulco de Zúñiga (161). A nivel colonia se enlistan aquellas con los tres puntajes más altos de violencia familiar por municipio⁴:

- Guadalajara: Oblatos (11), Zona Centro (7) y Santa Cecilia (7)
 - San Pedro Tlaquepaque: San Pedrito (7), El Tapatío (7), El Campesino (5), El Cerrito (5) y Las Juntas (5).
 - Tlajomulco de Zúñiga: Hacienda Santa Fe (14), Lomas del Sur (5), Arvento (4), Real del Valle (4), San Agustín (4), Valle de Tejeda (4), y Villa Fontana Agua (4).
 - Tonalá: Tonalá Centro (6), Jalisco 1 Secc. (5), Hacienda Real (4) Infonavit La Soledad (4), Jalisco IV Secc. (4), Rancho de la Cruz (4) y Jalisco II Secc. (4).
 - Zapopan: Villa Fontana Diamante (7), Miramar (6) y Los Molinos (5).
- **Abuso Sexual Infantil (ASI)**: se abrieron 312 carpetas de investigación que involucran 328 víctimas

Perfil de las víctimas: el 94% de las víctimas son niñas o adolescentes y el 6% niños o adolescentes varones. En cuanto al rango de edad de las víctimas el 73% se encuentran entre los 12 y 17 años, no obstante 29 víctimas tenían menos de 5 años. En relación al tipo de abuso sexual, en el 57% de los casos hubo cópula (187 víctimas), 38% fueron tocamientos (123 víctimas) y del resto refieren aún se ignora. De las 187 víctimas, 186 son mujeres y de ellas 137 presentaron embarazo derivado de los hechos, lo que representa el 77% de las víctimas mujeres. Con respecto del lugar donde fueron víctimas de ASI, en el 84% de los casos fue en un espacio privado.

³ Es importante señalar que no todas las personas agresoras han sido identificadas y que en una carpeta de investigación pueden haber más de una persona agresora.

Perfil de las personas agresoras: en las carpetas abiertas se han identificado 334 personas agresoras, de las que 312 son varones (93%). Los rangos de edad preponderantes en las personas agresoras son entre los 13 y los 17 años (53 personas), de los 18 a los 22 años (42 personas) y de los 33 a los 37 años (28 personas). La Fiscalía reporta que 101 de las personas agresoras refieren un vínculo familiar con la víctima (30%), 89 tenían un vínculo afectivo íntimo, 12 un vínculo escolar y 12 eran vecinos.

Geolocalización: La mayor concentración de los hechos se encuentra en el municipio de Zapopan con 92 casos (28%), le sigue Guadalajara con 59 casos (18%), luego viene Tlajomulco de Zúñiga con 52 casos (16%) y San Pedro Tlaquepaque con 29 casos (9%). A nivel colonia se enlistan aquellas con los tres puntajes más altos de abuso sexual infantil por municipio⁵:

- o Guadalajara: Oblatos (4), Aldama Tetlán (3) y Monumental (3).
 - o Zapopan: San de Juan de Ocotán (6), Villa de Guadalupe (6), Arenales Tapatíos (4), Centro (4) y Valle de los Molinos (4).
 - o Tonalá: Jalisco I Secc. (4), Agua Escondida, Alamedas de Zalatitisán, y Los Viñedos IV comparten una incidencia de dos casos cada una.
 - o Tlajomulco de Zúñiga: Lomas del Sur con 3 casos y le siguen Centro, Hacienda La Noria, Hacienda Santa Fe, Paseo de los Ángeles, Santa Cruz del Valle y Villa Fontana Aqua con dos casos cada una.
 - o San Pedro Tlaquepaque: San Martín de las Flores de Abajo con 3 casos y San Sebastianito, Santa Anita, Tepeyac y Toluquilla con 2 casos cada una.
- **Violación:** se abrieron 28 carpetas de investigación con igual número de víctimas. *Perfil de las víctimas:* todas las víctimas son mujeres y el 68% tienen entre 18 y 32 años; de quienes se conoce su escolaridad (30 víctimas), 48% tienen educación media superior y superior y otro 23% educación básica; quienes señalaron su ocupación, (28 víctimas) el 54% refirieron tener trabajo remunerado (15 víctimas). Con respecto de la presencia de sustancias que causen somnolencia, letargo, pérdida de conciencia u otras, se ha podido recuperar la información de 19 de

ellas, y en 3 sí se observó la presencia de alguna sustancia al momento de los hechos.

Perfil de las personas agresoras: la totalidad de los victimarios son varones; de ellos 24 son personas conocidas de la víctima y en 4 aún no se cuenta con la información. De los que se identifica su edad, el mayor porcentaje (25%) se encuentra en el rango de 28 a 32 años. Con respecto del vínculo con la víctima, en 13 casos se observa un vínculo sexoafectivo, en 8 de amistad y en 3 laboral. Sobre el consumo de sustancias o estupefacientes en las personas agresoras al cometer el crimen, sólo se tiene la información en 2 casos y en ninguno se presentaron consumo de alguna sustancia.

- *Geolocalización:* la mayor parte de las violaciones se dio los días martes (7) y domingos (6), a partir de las 12:00 horas y hasta las 18:59 horas (10 casos). La mayor concentración de los hechos se encuentra en el municipio de Zapopan (29%) con 8 casos seguido de Guadalajara con 7 casos (25%).
 - *Guadalajara:* de los casos en los que se cuenta con información georreferenciada las colonias de San Andrés, Atlas, Prados del Nilo, Comercial Abastos y Moderna tuvieron un caso cada una.
 - *Zapopan:* igual que Guadalajara, no hubo una colonia con más de un caso, no obstante, en Valle de los Molinos, Jardines del Vergel, Las Alamedas, La Calma, Ciudad del Sol y Miramar se dio un caso en cada una.

- **Muertes Violentas:** se abrieron 11 carpetas de investigación por muertes violentas de mujeres con 11 víctimas directas.

Perfil de las víctimas: se identificó que todas las víctimas son mujeres cisgénero y con respecto a su identidad de género. En este periodo 4 de las víctimas están en el rango de los 13 a 17 años, 2 tienen entre 33 y 37 y de una víctima se ignora aún su edad. El 72% de las víctimas tuvieron educación básica y hay 2 víctimas con media educación superior. 6 de las víctimas se dedicaban a trabajo no remunerado y 4 se encontraban en desempleo. 4 eran menores de edad y 1 adulta mayor.

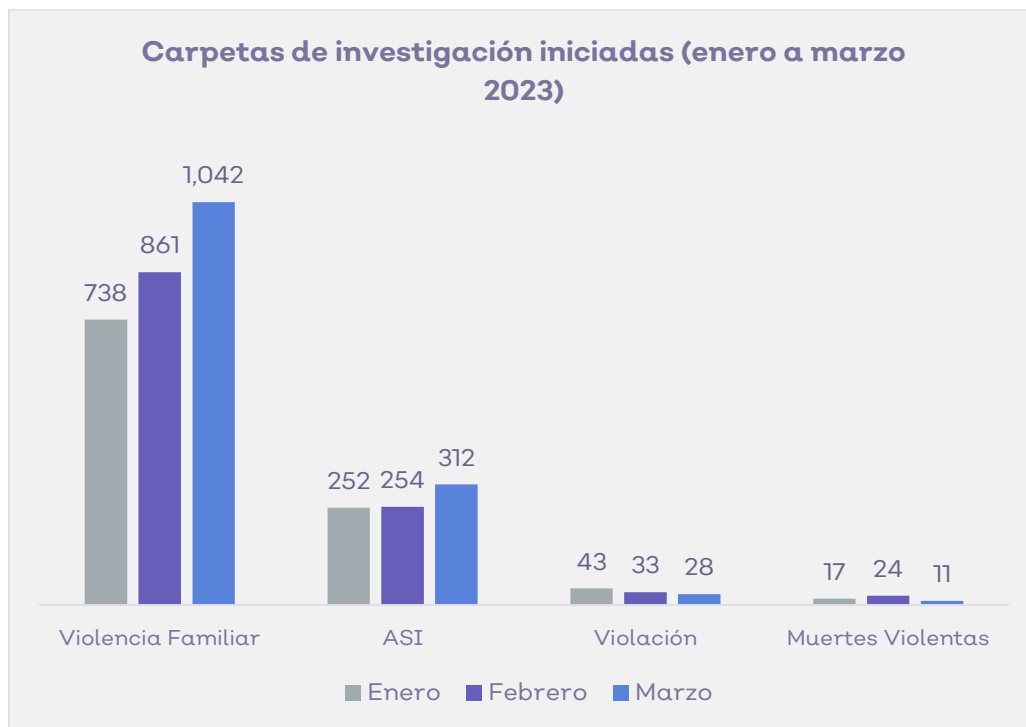
Perfil de las personas agresoras: de las 11 carpetas aún se desconoce la información referente a las personas victimarias. 5 de las víctimas fueron

asesinadas con un agente constrictor, 2 por arma de fuego, 1 por un agente punzocortante y de 3 se desconoce la información.

Geolocalización: las muertes violentas regularmente se dan por la tarde, entre 12:00 a 18:59 horas (5 casos). En cuanto a los municipios donde se presentaron casos San Pedro Tlaquepaque, Tlajomulco de Zúñiga, Tonalá y Zapopan reportaron 2 casos cada uno y en Guadalajara 1.

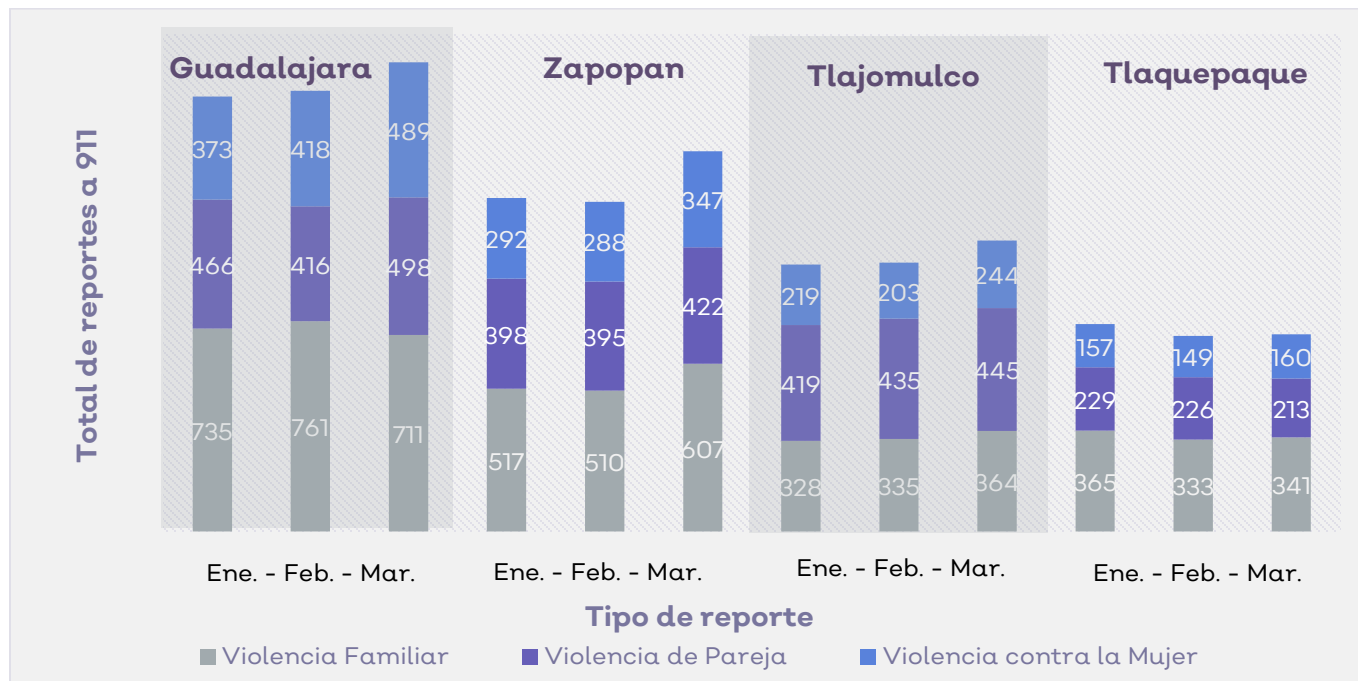
- o Guadalajara: Oblatos
- o San Pedro Tlaquepaque: El cerrito y Francisco Silva Romero, con uno en cada colonia.
- o Tlajomulco de Zúñiga: Hacienda los Eucaliptos y Villa Fontana Aqua, con uno en cada colonia.
- o Tonalá: Misión San Francisco (1)
- o Zapopan: Chapalita Oriente y La Floresta Colli, con uno en cada colonia.

En el siguiente gráfico se puede observar la evolución de los datos de los delitos señalados. Los delitos que observan comportamiento ascendente de enero a marzo 2023 son violencia familiar (42% de crecimiento con respecto de febrero 2023) y ASI (24%).



Escudo Urbano C5

En cuanto a los reportes generados a 911 por violencia familiar, de pareja y contra las mujeres la información reportada fue la siguiente:



Fuente: elaboración propia con datos de Escudo Urbano C5

- Guadalajara fue el municipio con mayor número de reportes (1,698) con las colonias Centro, Lagos de Oriente, Oblatos, Dr. Valentín Gómez Farías y San Andrés encabezando la lista. La mayoría de los reportes fueron el día domingo entre las 22:00 y 23:59 horas.
- Zapopan tuvo un total de 1,376 reportes; las principales colonias Valle de los Molinos, Villa Fontana Diamante, Miramar, Paraísos del Colli y Constitución. La mayoría de los reportes fueron el día domingo por la noche a partir de las 21:00 horas.
- En Tlajomulco de Zúñiga se contabilizaron un total de 1,053 reportes; la mayoría fueron en las colonias de Hacienda Santa Fe, Villa Fontana Aqua, Los Cantaros, Los Abedules y Paseo de los Agaves con mayor incidencia el día domingo a partir de las 20:00 horas hasta las 01:00 de los lunes.

- San Pedro Tlaquepaque fue el municipio con menos reportes registrados (644) y la mayor incidencia se presentó Alamedas de Zalatitisán, Santa Paula, Loma Dorada Delegación C, Jalisco II Secc., y Jalisco Secc. IV, particularmente el domingo.

Secretaría de Seguridad

Derivado de la Estrategia DiLO, Secretaría de Seguridad reporta tener en monitoreo 9 dispositivos de geolocalización entregados en bina (dispositivo para la víctima y brazaletes de geolocalización para la persona agresora).

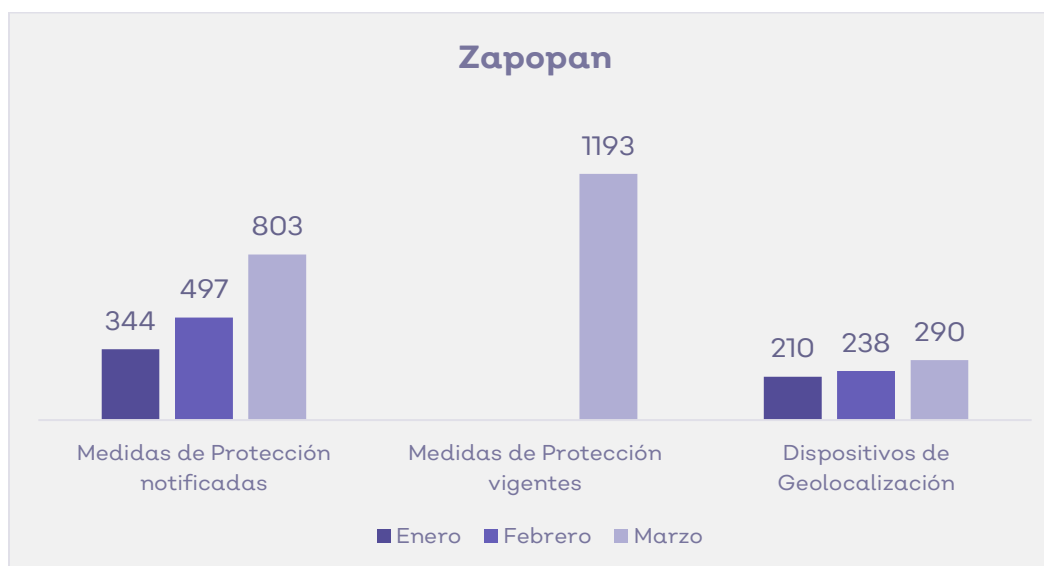
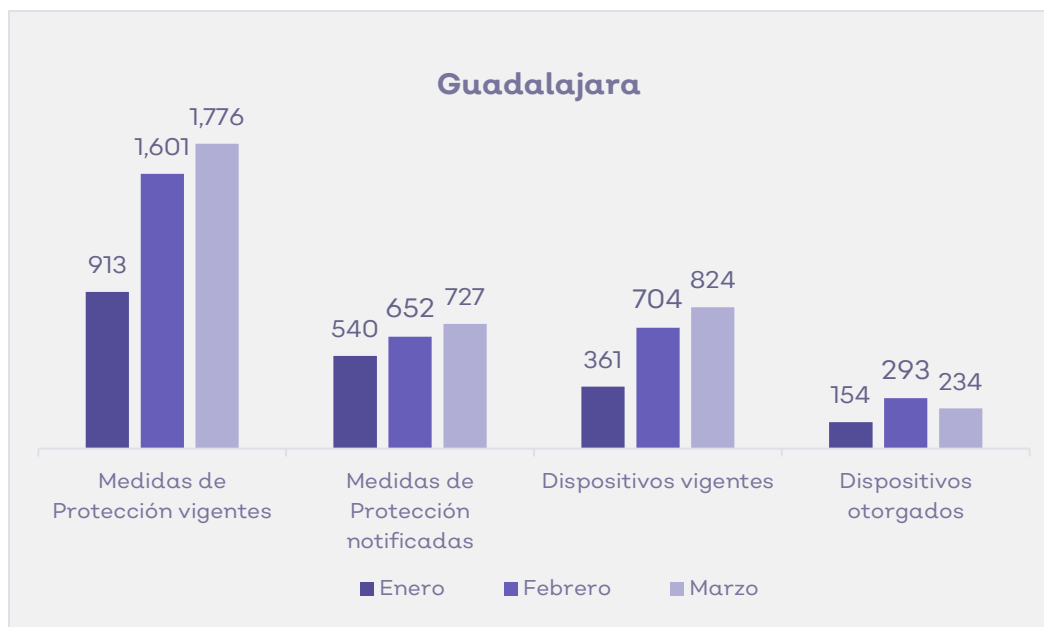
Información reportada por las 4 Comisarías Municipales; Guadalajara, Zapopan, Tlajomulco de Zúñiga y San Pedro Tlaquepaque

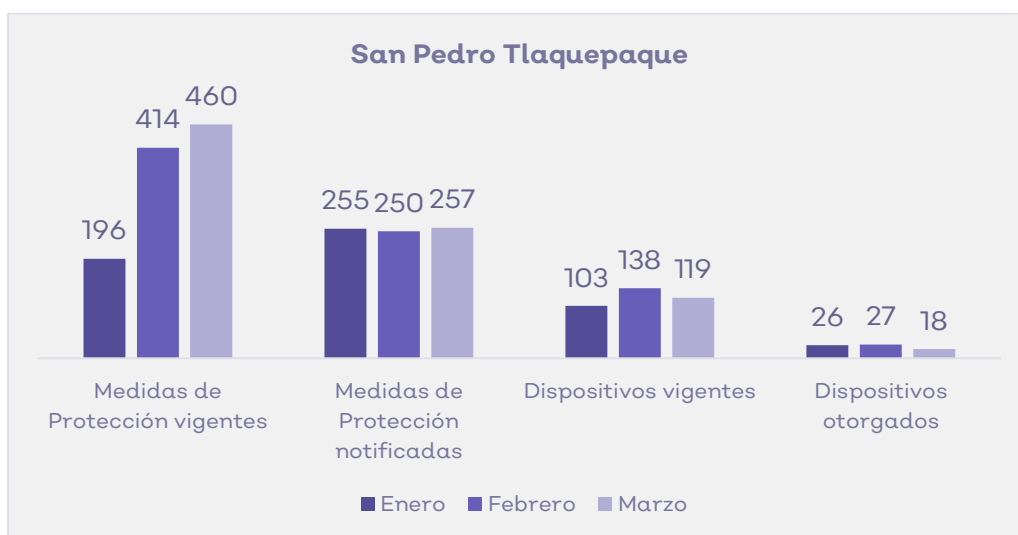
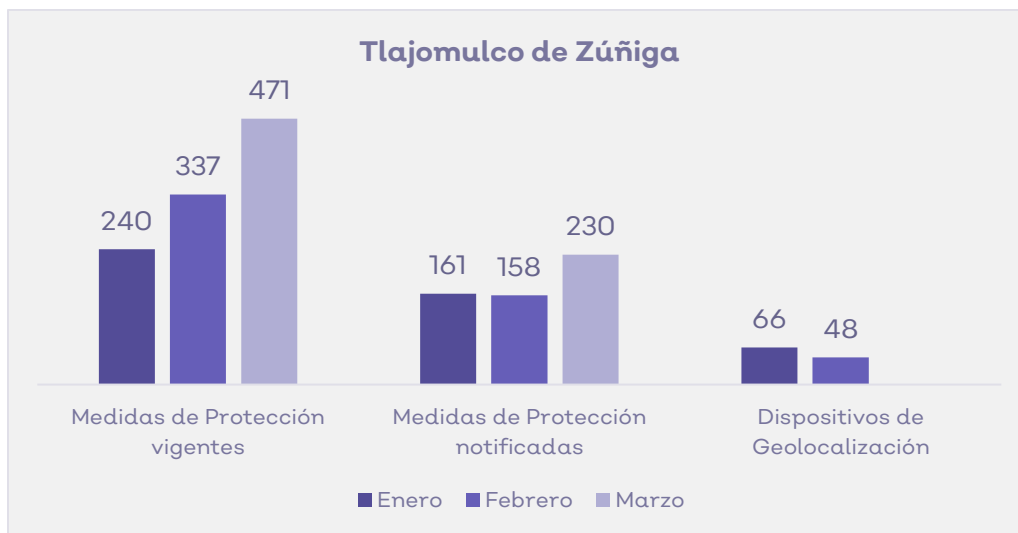
Las cuatro comisarías municipales reportaron los siguientes datos:

- Zapopan fue notificado por la Fiscalía Estatal de 803 medidas de protección a favor de mujeres, la mayor parte dirigidas al Sector 1, con lo que reportan vigentes⁶ 1193. Entregó 290 dispositivos de geolocalización a víctimas distribuidos en 145 colonias.
- La Comisaría de Guadalajara tiene 1,776 medidas vigentes, de éstas 727 fueron notificadas por la Fiscalía Estatal en marzo. Reporta 452 primeras visitas de seguimiento. En cuanto a los dispositivos de geolocalización se otorgaron 234 nuevos para tener un total de 824 activos. Asimismo, realizaron 134 canalizaciones; 91 al Centro de Justicia para la Mujeres (CJM), 3 al Centro Integral de Atención de las Violencias (CIAV) y 59 a servicios médicos municipales.
- En San Pedro Tlaquepaque se encuentran vigentes 460 medidas de protección, de las que en marzo se notificaron 257. Tienen activos y entregados a mujeres víctimas de violencia 119 dispositivos de geolocalización.
- En Tlajomulco de Zúñiga se encuentran vigentes 471 medidas de protección, la mayoría de los seguimientos se dieron a usuarias en el Sector 4 que comprende Hacienda Santa Fe, Lomas del Mirador, Villa Fontana Aqua, Valle de Tejeda y Los Cántaros. Realizaron 695 rondines de vigilancia a mujeres víctimas de violencia

⁶ El total de medidas de protección vigentes se obtienen de las medidas de protección que ese mes fueron notificadas por la Fiscalía Estatal a la Comisaría Municipal sumadas a las medidas de protección de meses pasados que aún mantienen su vigencia de conformidad con el periodo marcado en la medida por el Ministerio Público.

con medidas de protección. Realizaron 179 canalizaciones de las que 117 fueron para inicio de denuncia y 13 para ampliación de denuncia.





Fuente: Elaboración propia con la información proporcionada por las Comisarías Municipales señaladas.

Secretaría de Igualdad Sustantiva entre Mujeres y Hombres/Subsecretaría de Acceso de las Mujeres a una Vida Libre de Violencia /Dirección de Acceso de las Mujeres a la Justicia.