

**ESTRATEGIA EMERGENTE
CONTRA LA VIOLENCIA EN
RAZÓN DE GÉNERO**

**INFORME EJECUTIVO MENSUAL DE
LA MESA DE SEGURIDAD DE ALTO NIVEL
PARA EL MAPEO TERRITORIAL DE LA
VIOLENCIA EN RAZÓN DE GÉNERO**

Correspondiente a

Febrero 2023



Informe Ejecutivo de la Tercera Sesión Ordinaria de la Mesa de Seguridad de Alto Nivel para el Mapeo Territorial de la Violencia en razón de Género

La Mesa de Seguridad de Alto Nivel para el Mapeo Territorial de la Violencia en razón de Género (VrG) tiene por objetivo geolocalizar en tiempo y forma el comportamiento de la violencia feminicida, la violación, el abuso sexual infantil y la violencia familiar para abonar a la generación de una estrategia de despliegue territorial preventivo focalizado en los polígonos con mayor incidencia dentro de los municipios de Guadalajara, Zapopan, San Pedro Tlaquepaque y Tlajomulco de Zúñiga, que pueda ser llevada a cabo por las dependencias estatales y municipales involucradas en la Estrategia Emergente contra la Violencia en razón de Género.

La idea central es que esta información pueda ser útil para las dependencias de corte asistencial, en materia de salud, deporte, educación, servicios municipales, de seguridad y protección, entre otras, que tienen intervención territorial en los barrios y colonias, para abonar de manera conjunto a la prevención de la violencia por razón de género.

Por ello es que ponemos a su disposición la información vertida en la Tercera Sesión Ordinaria de la Mesa de celebrada el 29 de marzo de 2023 en Casa Jalisco. Los aspectos más relevantes reportados por cada una de las autoridades integrantes en torno al comportamiento de este fenómeno en el periodo comprendido entre el 01 y el 28 de febrero de 2023 fueron los siguientes y corresponden a los municipios citados:

Fiscalía Estatal¹

- **Violencia familiar:** se abrieron 861 carpetas de investigación con 863 víctimas².
Perfil de víctimas: el 98% son mujeres adultas y el restante son niñas, niños y adolescentes (NNA), de ellas el 17% (149) tienen entre 28 y 32 años; 389 víctimas tienen como último grado de estudios la educación básica (45%) y en gran medida cuentan con trabajo remunerado (54%).

¹ Los datos reportados por la Fiscalía Estatal pueden presentar variaciones dado que como aún se encuentran en investigación, en cada variable hay una proporción de casos en donde se ignora aún la información y que conforme avancen las pesquisas son datos que se irán solventando.

² Una carpeta de investigación cuenta con dos víctimas.

*Perfil de personas agresoras*³: 99% son hombres y el 17% de ellos oscilan entre los 28 a los 32 años; 33% de las personas agresoras son exparejas de las víctimas. De las investigaciones se desprende que 182 víctimas cohabitan con la persona agresora.

Geolocalización: la mayor concentración de hechos fue en Guadalajara con el 29% (254), le siguen Zapopan (180) y Tlajomulco de Zúñiga (145). A nivel colonia se enlistan aquellas con los tres puntajes más altos de violencia familiar por municipio⁴:

- o Guadalajara: Del Fresno (6), Santa María (6), Atlas (5) y San José Río Verde (5).
 - o San Pedro Tlaquepaque: Parques de la Victoria (8), San Martín de Las Flores de Abajo (5), Buenos Aires (5) y el Tapatío (5).
 - o Tlajomulco de Zúñiga: Hacienda Santa Fe (9), Los Cantaros (6) y Lomas del Sur (5).
 - o Tonalá: Tonalá Centro (5) y Jalisco II Sección (4).
 - o Zapopan: Miramar (5), San Juan de Ocotán (5) y Valle de los Molinos (5).
- **Abuso Sexual Infantil (ASI)**: se abrieron 254 carpetas de investigación que involucran 261 víctimas

Perfil de las víctimas: el 90% de las víctimas son niñas o adolescentes y el 10% niños o adolescentes varones. En cuanto al rango de edad de las víctimas el 78% se encuentran entre los 12 y 17 años, no obstante 19 víctimas tenían menos de 5 años. En relación al tipo de abuso sexual, en el 70% de los casos hubo cópula (183 víctimas), 23 % fueron tocamientos y del resto refieren aún se ignora. De las 183 víctimas, 179 son mujeres y de ellas 141 presentaron embarazo derivado de los hechos, lo que representa el 79% de las víctimas mujeres. Con respecto del lugar donde fueron víctimas de ASI, en el 87% de los casos fue en un espacio privado.

Perfil de las personas agresoras: en las carpetas abiertas se han identificado 268 personas agresoras, de las que 218 son varones (81%). Los rangos de edad preponderantes en las personas agresoras son entre los 14 y los 17 años (41 personas), de los 18 a los 22 años (41 personas) y de los 28 a los 32 años (11

³ Es importante señalar que no todas las personas agresoras han sido identificadas y que en una carpeta de investigación pueden haber más de una persona agresora.

personas). La Fiscalía reporta que 71 de las personas agresoras refieren un vínculo afectivo íntimo con la víctima, 58 tenían un vínculo familiar, 8 eran vecinos de las víctimas y 8 un vínculo escolar.

Geolocalización: La mayor concentración de los hechos se encuentra en el municipio de Zapopan con 79 casos (34%), le sigue Guadalajara con 46 casos (21%), luego viene Tlajomulco de Zúñiga con 37 casos (16%) y San Pedro Tlaquepaque con 34 casos (15%). A nivel colonia se enlistan aquellas con los tres puntajes más altos de abuso sexual infantil por municipio⁵:

- Guadalajara: Santa Elena Alcalde (3), Huentitán el Alto (2), Insurgentes (2), Lomas del Paraíso II (2).
 - Zapopan: San de Juan de Ocotan (9), Lomas de la Primavera (5) y Arenales Tapatios (4).
 - Tonalá: Basilio Vadillo, Rey Xolotl, y Santa Paula comparten una incidencia de dos casos cada una.
 - Tlajomulco de Zúñiga: Hacienda Santa Fe puntea con 3 casos y le siguen Los Abedules, Los Cantaros, San Sebastián El Grande y Santa Cruz del Valle con dos casos cada una.
 - San Pedro Tlaquepaque: Nueva Santa María y El Campesino puntean con 3 casos, seguidos por Las Juntas, Lomas de San Miguel y San Pedrito que comparten una incidencia de dos casos cada una.
- **Violación:** se abrieron 33 carpetas de investigación con igual número de víctimas. *Perfil de las víctimas:* todas las víctimas son mujeres y el 67% tienen entre 18 y 37 años; de quienes se conoce su escolaridad (20 víctimas), 39% tienen educación media superior y superior y otro 21% educación básica; quienes señalaron su ocupación, (15 víctimas) refirieron tener trabajo remunerado. Con respecto de la presencia de sustancias que causen somnolencia, letargo, pérdida de conciencia u otras, se ha podido recuperar la información de 18 de ellas, y en 5 sí se observó la presencia de alguna sustancia al momento de los hechos. De todos los casos, 1 refiere que el ataque sexual fue realizado por más de un agresor.

Perfil de las personas agresoras: la totalidad de los victimarios son varones; de ellos 26 son personas conocidas de la víctima, 5 fueron violaciones por

desconocidos y en 3 aún no se cuenta con la información. De los que se identifica su edad el mayor porcentaje (15%) se encuentra en el rango de 33 a 37 años. Con respecto del vínculo con la víctima, en 16 casos se observa un vínculo sexoafectivo, en 7 de amistad, en 1 laboral y en 2 vecinal. Sobre el consumo de sustancias o estupefacientes en las personas agresoras al cometer el crimen, sólo se tiene la información en 14 casos y en 8 de ellos sí presentaron consumo de alguna sustancia.

- **Geolocalización:** la mayor parte de las violaciones se dio los días miércoles y domingos (8 casos en ambos) y por la noche, a partir de las 19:00 horas y hasta las 6:00 horas (18 casos). La mayor concentración de los hechos se encuentra en el municipio de Zapopan (30%) con 10 casos seguido de Guadalajara con 8 casos (24%).
 - *Guadalajara:* en febrero de 2023 la única colonia con más de un caso fue Miravalle con 2.
 - *Zapopan:* igual que Guadalajara, no hubo una colonia con más de un caso no obstante, el polígono en donde convergen más de una colonia con casos es el que comprende los alrededores de la colonia Colli CTM.

- **Muertes Violentas:** se abrieron 24 carpetas de investigación por muertes violentas de mujeres con 25 víctimas directas.

Perfil de las víctimas: se identificó que todas las víctimas son mujeres cisgénero y con respecto a su identidad de género. En este periodo 5 de las víctimas están en el rango de los 13 a 17 años, 4 tienen entre 23 y 27, 6 tienen entre 28 y 37 años y de una víctima se ignora aún su edad. El 40% de las víctimas tuvieron educación básica y hay 7 víctimas con educación superior. 10 de las víctimas se dedicaban a trabajo remunerado y 7 se encontraban en desempleo y 3 se dedicaban al trabajo de caso no remunerado. 7 eran menores de edad y 2 adultas mayores.

Perfil de las personas agresoras: de las 24 carpetas se desprende la existencia de 03 personas victimarias relacionadas con las muertes violentas de mujeres. Los tres hombres cisgénero. Siendo las edades los 21, 32 y 72 años. En relación a los vínculos de las personas agresoras con las víctimas, 1 de ellas tenía un vínculo sexoafectivo y 2 de ellas un vínculo familiar. Hasta el momento sólo se ha identificado que 1 de las personas agresoras señaladas no había consumido algún tipo de estupefaciente al momento de cometer el crimen y aún no se cuenta

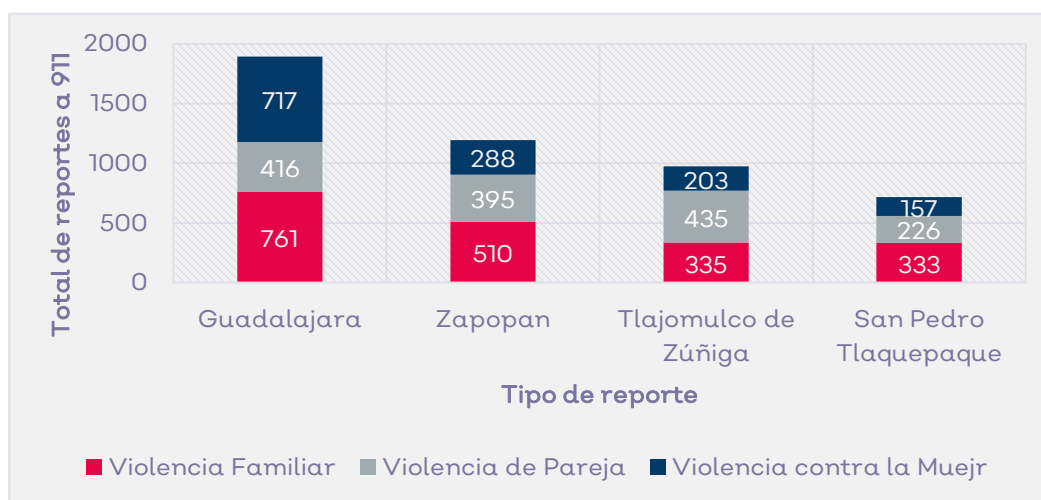
con información de ninguna persona agresora sobre probables vínculos con crimen organizado. 15 de las víctimas fueron asesinadas con un agente constrictor, 2 por arma de fuego, 2 por un agente contundente, 2 por monóxido de carbono, 1 con gas LP y 1 con medicamento, de 3 se desconoce la información.

Geolocalización: las muertes violentas regularmente se dan por la noche, entre 19:00 a 23:59 horas (11 casos). La mayor concentración de los hechos se encuentra en Guadalajara con 8 casos (32%) Zapopan con 7 casos (28%) y Tlajomulco de Zúñiga con 5 casos (20%)

- o Guadalajara: las colonias donde se presentaron los hallazgos fueron Jardines de Santa Isabel, Miravalle, Oblatos, Observatorio, Villa Señor (Santa Teresita) y San Juan de Dios II.
- o San Pedro Tlaquepaque: Jardines del Tapatío y Lindavista.
- o Tlajomulco de Zúñiga: Lomas del Mirador, Cumbres, Las Villas, San Sebastián el Grande y Puesta del Sol.
- o Tonalá: Loma Dorada Delegación B y Arroyo de Enmedio.
- o Zapopan: La Mesa Colorada Pendiente, Villa de Guadalupe, La Higuera, Lomas de Zapopan, Juan Manuel Vallarta y La Giralda.

Escudo Urbano C5

En cuanto a los reportes generados a 911 por violencia familiar, de pareja y contra las mujeres la información reportada fue la siguiente:



Fuente: elaboración propia con datos de Escudo Urbano C5

- Guadalajara fue el municipio con mayor número de reportes (1,595) con las colonias Oblatos, Centro, Lomas de Polanco, Santa Cecilia y Rancho Nuevo encabezando la lista. La mayoría de los reportes fueron el día domingo entre las 21:00 y 23:00 horas.
- Zapopan tuvo un total de 1,193 reportes; las principales colonias Valle de los Molinos, Villa Fontana Diamante, Villa de Guadalupe, Santa Ana Tepetitlan y Miramar. La mayoría de los reportes fueron el día domingo a las 22:00 horas.
- En Tlajomulco de Zúñiga se contabilizaron un total de 973 reportes; la mayoría fueron en las colonias de Hacienda Santa Fe, Villa Fontana Aqua, Los Cantaros Lomas del Sur y Valle de los Encinos con mayor incidencia el día domingo a partir de las 22:00 horas.
- San Pedro Tlaquepaque fue el municipio con menos reportes registrados (708) y la mayor incidencia se presentó en San Martín de las Flores de Abajo, Las Juntas, San Pedrito, El Tapatío y el Campesino particularmente el domingo.

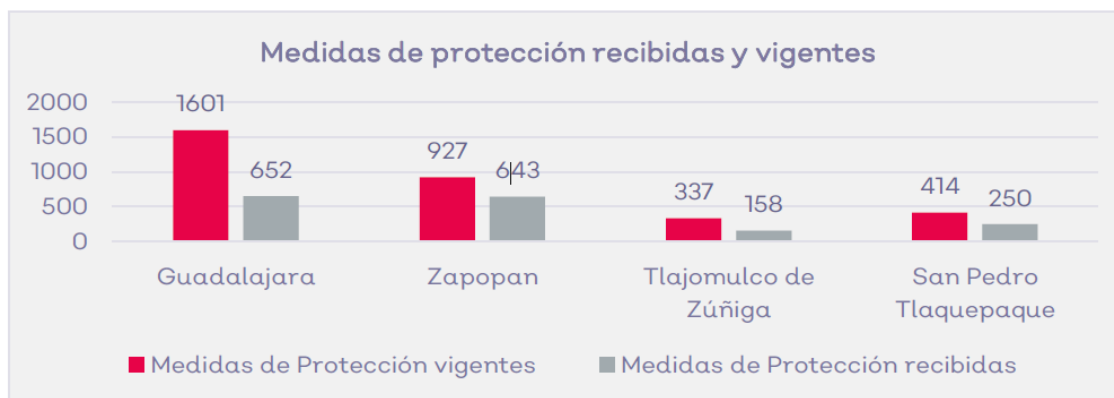
Secretaría de Seguridad

Derivado de la Estrategia DiLO, Secretaría de Seguridad reporta tener en monitoreo 9 dispositivos de geolocalización entregados en bina (dispositivo para la víctima y brazalete de geolocalización para la persona agresora).

Información reportada por las 4 Comisarías Municipales; Guadalajara, Zapopan, Tlajomulco de Zúñiga y San Pedro Tlaquepaque


Las cuatro comisarías municipales reportaron los siguientes datos:

- Zapopan recibió 643 medidas de protección a favor de mujeres, la mayor parte dirigidas al Sector 1. Cuenta con 238 dispositivos de geolocalización entregados a víctimas y distribuidos en 162 colonias.
- La Comisaría de Guadalajara tiene 1,601 medidas vigentes, de éstas 652 se recibieron en febrero. Reporta 760 primeras visitas de seguimiento. En cuanto a los dispositivos de geolocalización se otorgaron 293 nuevos para tener un total de 704 activos. Asimismo, realizaron 134 canalizaciones; 74 al Centro de Justicia para la Mujeres (CJM), 10 al Centro Integral de Atención de las Violencias (CIAV) y 50 a servicios médicos municipales.



Fuente: elaboración propia con datos de las Comisarías Metropolitanas citadas

- En San Pedro Tlaquepaque se encuentran vigentes 414 medidas de protección, de las que en febrero se recibieron 250. Tienen activos y entregados a mujeres víctimas de violencia 138 dispositivos de geolocalización.
- En Tlajomulco de Zúñiga se encuentran vigentes 337 medidas de protección, la mayoría de los seguimientos se dieron a usuarias en el Sector 4 que comprende Hacienda Santa Fe, Lomas del Mirador, Villa Fontana Aqua, Valle de Tejeda y Los Cántaros. Han recibido también 5 órdenes de protección. Refieren que el 90% de las medidas de protección son de alto riesgo porque las personas agresoras son portadores de arma de fuego, consumidores de droga (cristal) y con probable nexos con crimen organizado. Realizaron 971 rondines de vigilancia a mujeres víctimas de violencia con medidas de protección. De llamados Código Violeta realizaron 166 canalizaciones de las que 94 fueron para inicio de denuncia y 72 para ampliación de denuncia.



Fuente: elaboración propia con datos de las Comisarías Metropolitanas citadas

Secretaría de Igualdad Sustantiva entre Mujeres y Hombres/Subsecretaría de Acceso de las Mujeres a una Vida Libre de Violencia /Dirección de Acceso de las Mujeres a la Justicia.