

**ESTRATEGIA EMERGENTE  
CONTRA LA VIOLENCIA EN  
RAZÓN DE GÉNERO**

**INFORME EJECUTIVO MENSUAL DE  
LA MESA DE SEGURIDAD DE ALTO NIVEL  
PARA EL MAPEO TERRITORIAL DE LA  
VIOLENCIA EN RAZÓN DE GÉNERO**

**Correspondiente a**

**Abril 2023**



## Informe Ejecutivo de la Quinta Sesión Ordinaria de la Mesa de Seguridad de Alto Nivel para el Mapeo Territorial de la Violencia en razón de Género

La Mesa de Seguridad de Alto Nivel para el Mapeo Territorial de la Violencia en razón de Género (VrG) tiene por objetivo geolocalizar en tiempo y forma el comportamiento de la violencia feminicida, la violación, el abuso sexual infantil y la violencia familiar para abonar a la generación de una estrategia de despliegue territorial preventivo focalizado en los polígonos con mayor incidencia dentro de los municipios de Guadalajara, Zapopan, San Pedro Tlaquepaque y Tlajomulco de Zúñiga, que pueda ser llevada a cabo por las dependencias estatales y municipales involucradas en la Estrategia Emergente contra la Violencia en razón de Género.

La idea central es que esta información pueda ser útil para las dependencias de corte asistencial, en materia de salud, deporte, educación, servicios municipales, de seguridad y protección, entre otras, que tienen intervención territorial en los barrios y colonias, para abonar de manera conjunto a la prevención de la violencia por razón de género.

Por ello es que ponemos a su disposición la información vertida en la Cuarta Sesión Ordinaria de la Mesa de celebrada el 31 de mayo de 2023 en Casa Jalisco. Los aspectos más relevantes reportados por cada una de las autoridades integrantes en torno al comportamiento de este fenómeno en el periodo comprendido entre el 01 y el 30 de abril de 2023 fueron los siguientes y corresponden a los municipios citados:

### Fiscalía Estatal<sup>1</sup>

- **Violencia familiar:** se abrieron 919 carpetas de investigación con 921 víctimas<sup>2</sup>.  
*Perfil de víctimas:* el 99% son mujeres adultas y el restante son niñas y adolescentes (NA), de ellas el 48% (441) tienen entre 23 y 37 años; 362 víctimas tienen como último grado de estudios la educación básica (45%) y su mayoría cuentan con trabajo remunerado (55%).

---

<sup>1</sup> Los datos reportados por la Fiscalía Estatal pueden presentar variaciones dado que como aún se encuentran en investigación, en cada variable hay una proporción de casos en donde se ignora aún la información y que conforme avancen las pesquisas son datos que se irán solventando.

<sup>2</sup> Una carpeta de investigación cuenta con dos víctimas.

*Perfil de personas agresoras*<sup>3</sup>: 99% son hombres y el 46% de ellos oscilan entre los 28 a los 42 años; 34% de las personas agresoras son exparejas de las víctimas y un 29% son esposos de las víctimas. De las investigaciones se desprende que 223 víctimas cohabitan con la persona agresora (24%).

*Geolocalización*: la mayor concentración de hechos fue en Guadalajara con el 29% (264), le siguen Zapopan (226) y Tlajomulco de Zúñiga (171). A nivel colonia se enlistan aquellas con los tres puntajes más altos de violencia familiar por municipio<sup>4</sup>:

- o Guadalajara: Oblatos (7), Santa Cecilia (6) y Dr. Valentín Gómez Farías, La Guadalupana, Lomas del Paraíso II, Rancho Nuevo y Villa Guerrero con 5 cada una.
  - o San Pedro Tlaquepaque: El Vergel (5), Las Juntas (5), Lomas del Cuatro (4), y Parques del Palmar (4).
  - o Tlajomulco de Zúñiga: Hacienda Santa Fe (13), Centro (8) y Los Cantaros (7).
  - o Tonalá: Alamedas de Zalatitisán (6), Santa Paula (5), Jalisco IV Sec. (4) y Loma Dorada Delegación B (4).
  - o Zapopan: Valle de los Molinos (10), Miramar (9) y Arenales Tapatíos (6).
- **Abuso Sexual Infantil (ASI)**: se abrieron 328 carpetas de investigación que involucran 348 víctimas.

*Perfil de las víctimas*: el 89% de las víctimas son niñas o adolescentes y el 11% niños o adolescentes varones. En cuanto al rango de edad de las víctimas el 73% se encuentran entre los 12 y 17 años, no obstante 32 víctimas tenían menos de 5 años. En relación al tipo de abuso sexual, en el 65% de los casos hubo cópula (226 víctimas), 27% fueron tocamientos (95 víctimas) y del resto refieren aún se ignora. De las 226 víctimas, 219 son niñas y adolescentes y de ellas 180 presentaron embarazo derivado de los hechos, lo que representa el 82% de las víctimas

---

<sup>3</sup> Es importante señalar que no todas las personas agresoras han sido identificadas y que en una carpeta de investigación pueden haber más de una persona agresora.

mujeres. Con respecto del lugar donde fueron víctimas de ASI, en el 84% de los casos fue en un espacio privado.

*Perfil de las personas agresoras:* en las carpetas abiertas se han identificado 366 personas agresoras, de las que 337 son varones (92%) 282 adultos y 55 adolescentes. Los rangos de edad preponderantes en las personas agresoras son entre los 13 y los 22 años con un 25% (92 personas). La Fiscalía reporta que 106 de las personas agresoras refieren un vínculo familiar con la víctima (29%), 80 tenían un vínculo afectivo íntimo, 12 eran vecinos, 6 de amistad y un 6 vínculo escolar.

*Geolocalización:* La mayor concentración de los hechos se encuentra en el municipio de Guadalajara con 75 casos (21%), le sigue Zapopan con 73 casos (21%), luego viene Tlajomulco de Zúñiga con 50 casos (14%), Tonalá con 43 casos (12%) y San Pedro Tlaquepaque con 43 casos (12%). A nivel colonia se enlistan aquellas con los tres puntajes más altos de abuso sexual infantil por municipio<sup>5</sup>:

- o Guadalajara: Oblatos (6), Santa Cecilia (5) y Santa Elena de la Cruz (3).
  - o Zapopan: Constitución (5), y Carlos Rivera Aceves, La Tuzania, Miramar, San Juan de Ocotán y Valle de los Molinos con 3 cada una.
  - o Tonalá: Santa Paula (3), Las Puertas (3) y Jalisco I Secc. (2)
  - o Tlajomulco de Zúñiga: San Agustín y Alta California con 3 cada una, seguidas por Cajititlán, Los Encinos, San Sebastián El Grande, Silos y Villas de la Hacienda con 2 cada una.
  - o San Pedro Tlaquepaque: San Pedrito y Altos Norte con 4 casos y Las Liebres y Miravalle con 3 casos cada una.
- **Violación:** se abrieron 39 carpetas de investigación con igual número de víctimas. *Perfil de las víctimas:* todas las víctimas son mujeres y el 70% tienen entre 18 y 32 años; de quienes se conoce su escolaridad (30 víctimas), 50% tienen educación secundaria y otro 21% bachillerato; quienes señalaron su ocupación, (27 víctimas) el 44% refirieron tener trabajo remunerado (17 víctimas). Con respecto de la presencia de sustancias que causen somnolencia, letargo, pérdida de conciencia

u otras, se ha podido recuperar la información de 33 de ellas, y en 8 sí se observó la presencia de alguna sustancia al momento de los hechos.

*Perfil de las personas agresoras:* de la totalidad de las personas victimarias 41 son varones y una es mujer; de ellas 7 son desconocidas y 35 conocidas. De los que se identifica su edad, el mayor porcentaje (30%) se encuentra en el rango de 23 a 32 años. Con respecto del vínculo con la víctima, 21 tienen un vínculo sexo afectivo con la víctima, 7 desconocidos, 6 vínculo familiar, 4 conocidos y 3 un vínculo de amistad. Sobre el consumo de sustancias o estupefacientes en las personas agresoras al cometer el crimen, sólo se tiene la información en 26 casos y en 8 se presentó consumo de alguna sustancia.

- *Geolocalización:* la mayor parte de las violaciones se dio los días sábado (8) jueves (7) y domingos (7), a partir de las 00:00 horas y hasta las 05:59 horas (13 casos). La mayor concentración de los hechos se encuentra en el municipio de Zapopan (33%) con 13 casos seguido de Guadalajara con 12 casos (31%).
  - *Guadalajara:* de los casos en los que se cuenta con información georreferenciada las colonias de Lomas del Paraíso III, Country Club, Plutarco Elías Calles, Fovissste Estadio, Ladrón de Guevara, Atlas, Comercial Abastos, Jardines del Bosque, Colinas la Normal, Independencia Oriente, Zona Centro y Tetlán tuvieron un caso cada una.
  - *Zapopan:* en las colonias de Lomas de Zapopan, Mariano Otero, Camino Real, Villa Fontana Diamante, Jardines de Nuevo México, Los Ángeles, Palmira, Tabachines, El Mante, Los Girasoles, Paraísos del Colli y Constitución hubo un caso en cada una.

- **Muertes Violentas:** se abrieron 19 carpetas de investigación por muertes violentas de mujeres con 19 víctimas directas.

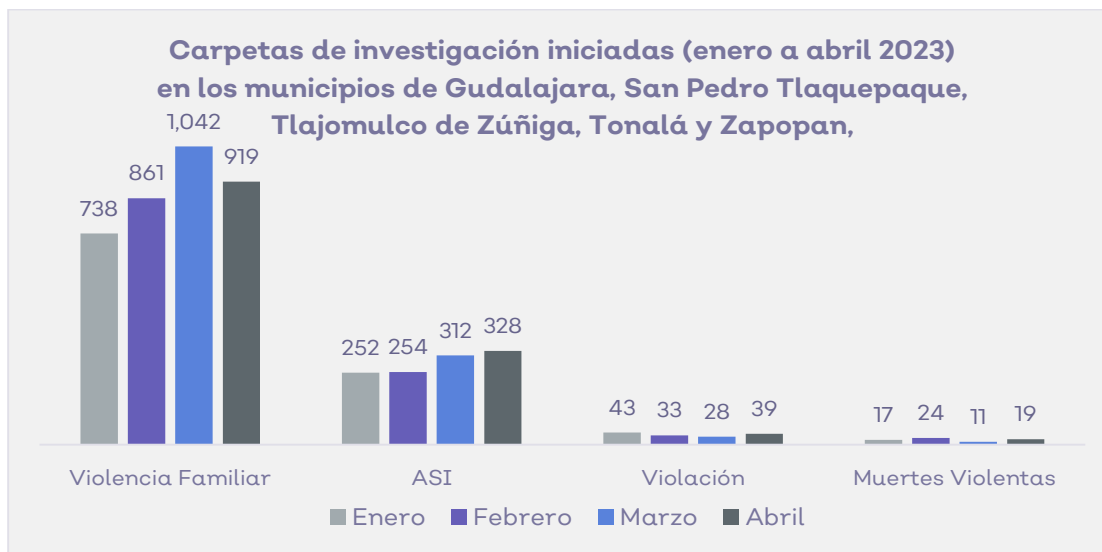
*Perfil de las víctimas:* se identificó que todas las víctimas son mujeres cisgénero y con respecto a su identidad de género. En este periodo 4 de las víctimas están en el rango de los 12 a 17 años y 7 tienen entre 23 a 37 años (37%). El 58% de las víctimas tuvieron educación básica y hay 3 víctimas con media educación superior. 7 de las víctimas se dedicaban a trabajo no remunerado y 6 se encontraban en desempleo. 4 eran menores de edad y 2 adulta mayores.

*Perfil de las personas agresoras:* de la totalidad de las carpetas de investigación se cuenta con la información referente a la edad de las personas victimarias en 3 casos; 23, 29 y 36 años. 9 de las víctimas fueron asesinadas con un agente constrictor, 3 por arma de fuego, 2 por agente químico a determinar, 1 con raticida y 1 con agente físico a determinar.

*Geolocalización:* las muertes violentas regularmente se dan por la tarde, entre 12:00 a 18:59 horas (6 casos). En cuanto a los municipios donde se presentaron casos Guadalajara (5), Tlajomulco de Zúñiga (4), Tonalá (4), Zapopan (4) y San Pedro Tlaquepaque (1). De los casos en los que se cuenta con información georreferenciada en cuanto a la colonia se reporta lo siguiente:

- o Guadalajara: Villa Guadalupe, Artesanos, Santa Cecilia, Infonavit Independencia y Lomas de Polanco, con un caso en cada una.
- o San Pedro Tlaquepaque: Fovissste Miravalle (1).
- o Tlajomulco de Zúñiga: Lomas del Mirador E11 (1).
- o Tonalá: Las Palomas, Santa Rosa, Loma Bonita II y Colinas de Tonalá con un caso en cada una.
- o Zapopan: Poniente, Tabachines y La Mesa Colorada Poniente con un caso en cada una.

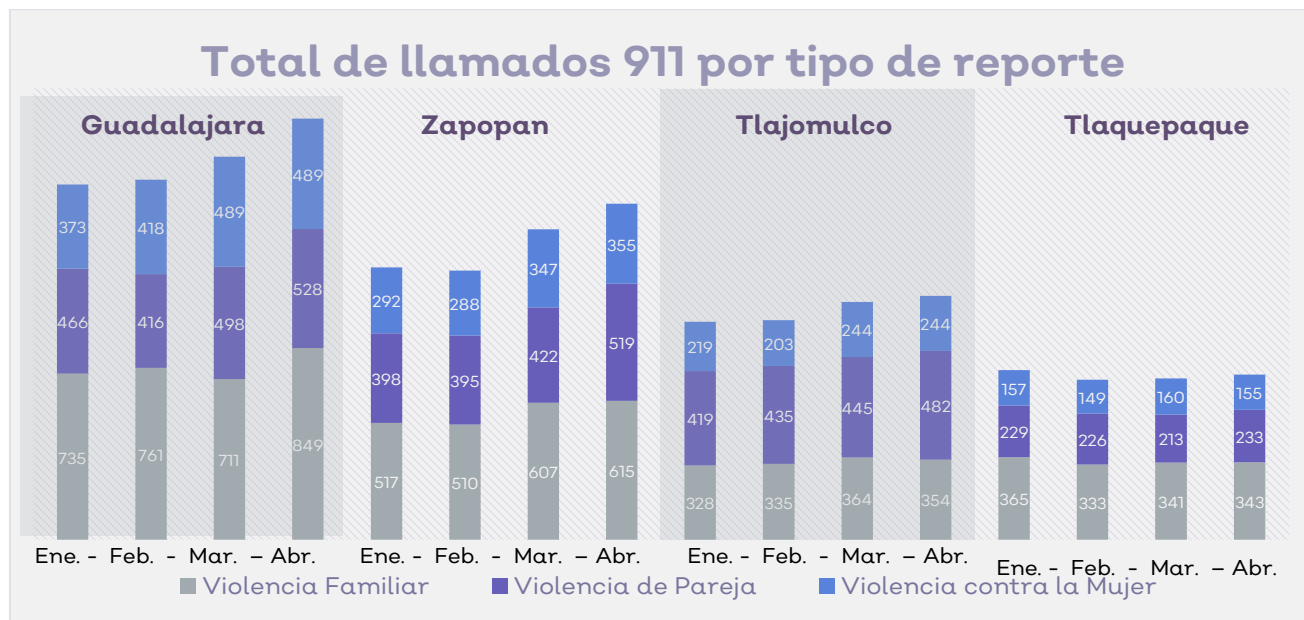
En el siguiente gráfico se puede observar la evolución de los datos de los delitos señalados. El delito que observa comportamiento ascendente de enero a abril 2023 es ASI (30%).



Fuente: elaboración propia con datos de Fiscalía Estatal

## Escudo Urbano C5

En cuanto a los reportes generados a 911 por violencia familiar, de pareja y contra las mujeres la información reportada fue la siguiente:



Fuente: elaboración propia con datos de Escudo Urbano C5

- Guadalajara fue el municipio con mayor número de reportes (1,866) con las colonias Oblatos, Centro, Heliodoro Hernández Loza y Lomas de Polanco encabezando la lista. La mayoría de los reportes fueron el día domingo entre las 22:00 y 23:59 horas.
- Zapopan tuvo un total de 1,489 reportes; las principales colonias Valle de los Molinos, Villa Fontana Diamante, Miramar, La Mesa Colorada Poniente y Villas de Guadalupe. La mayoría de los reportes fueron el día domingo por la noche a partir de las 21:00 horas.
- En Tlajomulco de Zúñiga se contabilizaron un total de 1,080 reportes; la mayoría fueron en las colonias de Villa Fontana Aqua, Hacienda Santa Fe, Lomas del Sur, Los Cantaros y Hacienda La Noria con mayor incidencia el día sábado a partir de las 20:00 horas hasta las 01:00 de los domingos..

- San Pedro Tlaquepaque fue el municipio con menos reportes registrados (731) y la mayor incidencia se presentó en San Martín de las Flores de Abajo, San Pedrito, El Vergel, Las Juntas y Nueva Santa María particularmente los domingos

### **Secretaría de Seguridad**

Derivado de la Estrategia DiLO, Secretaría de Seguridad reporta tener en monitoreo 9 dispositivos de geolocalización entregados en bina (dispositivo para la víctima y brazalete de geolocalización para la persona agresora).

### **Información reportada por las 4 Comisarías Municipales; Guadalajara, Zapopan, Tlajomulco de Zúñiga y San Pedro Tlaquepaque**

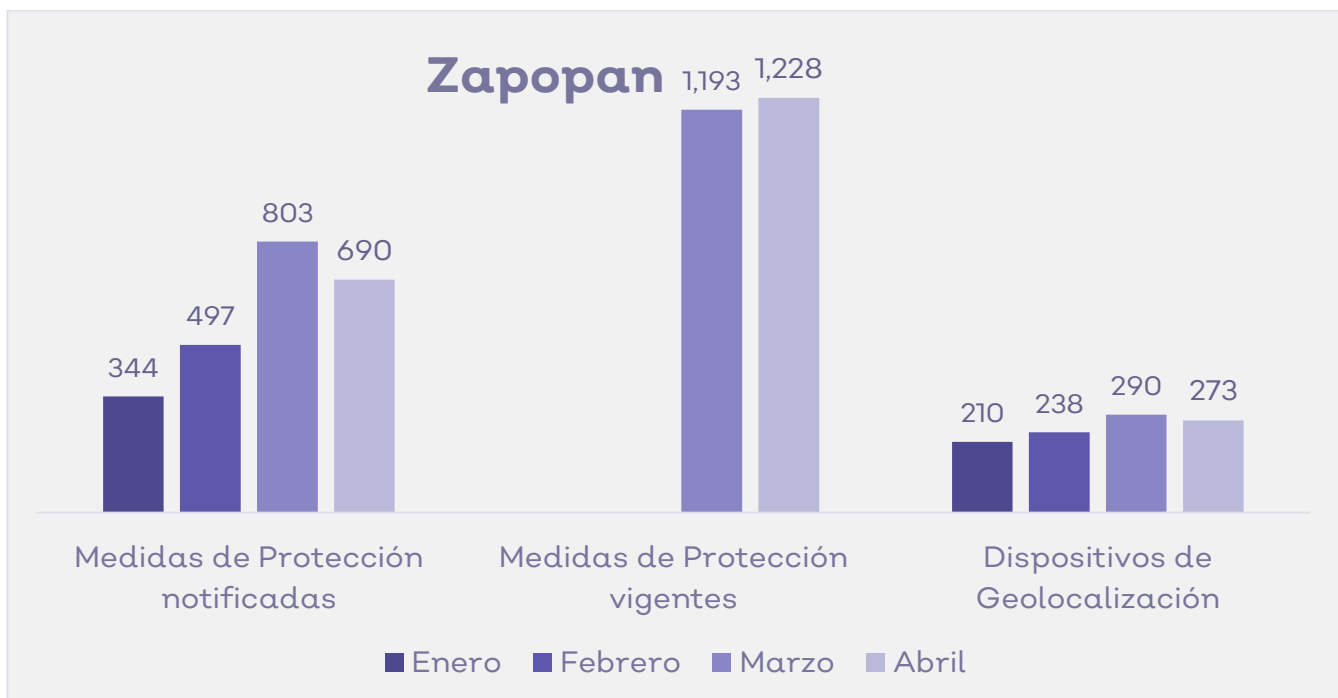
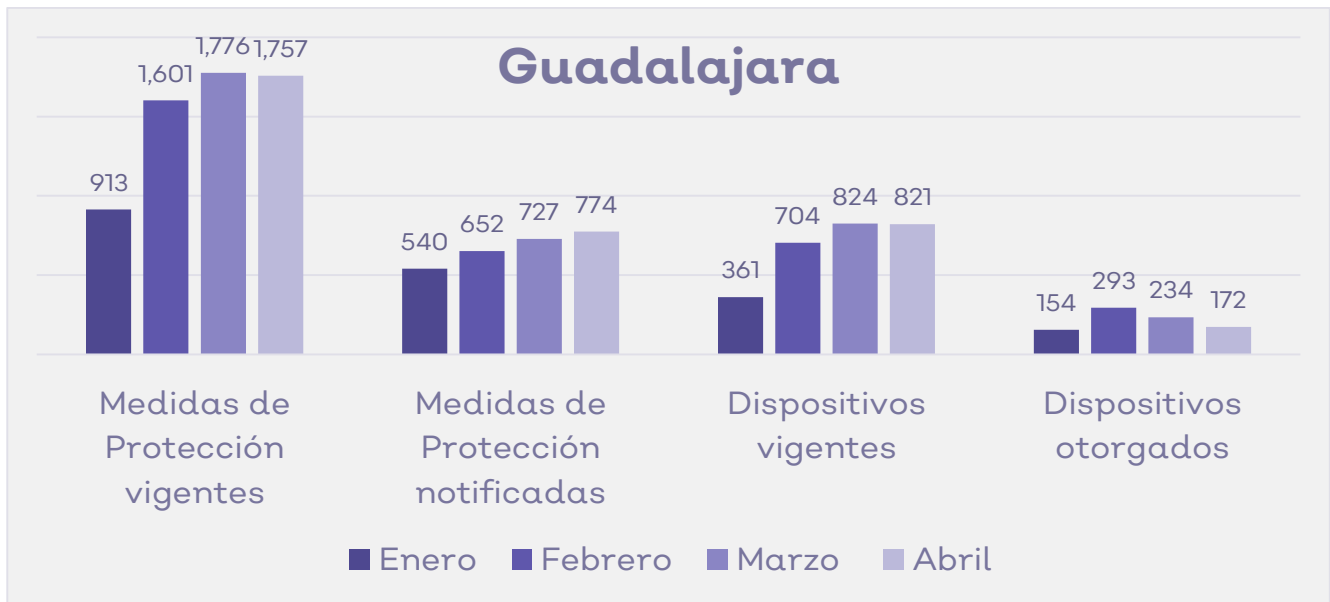
Las cuatro comisarías municipales reportaron los siguientes datos:

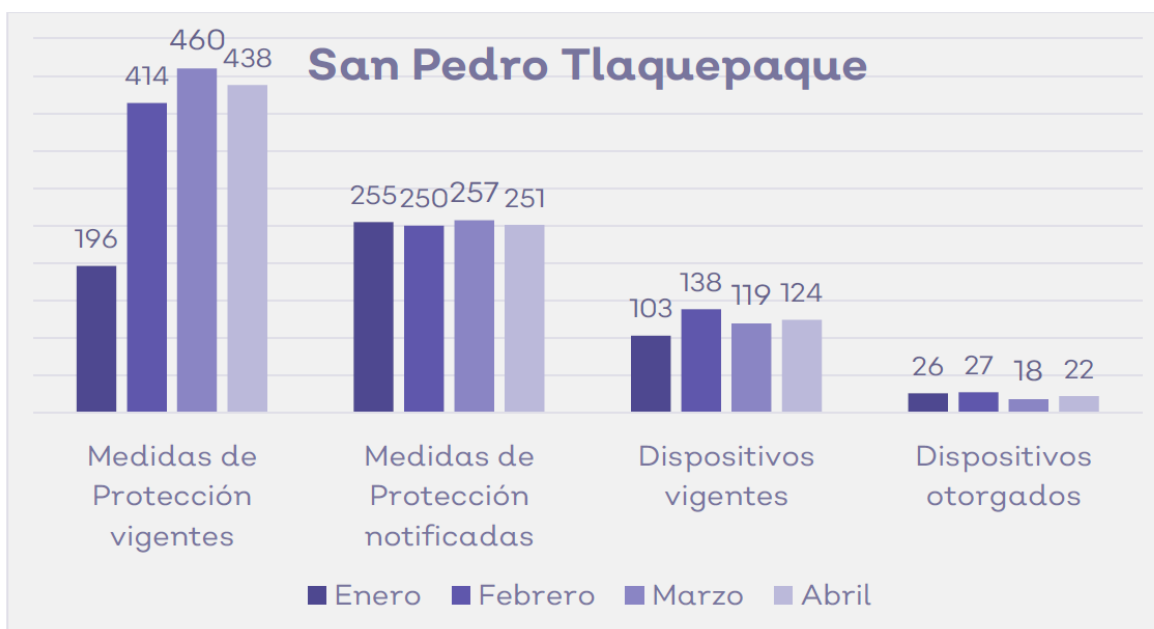
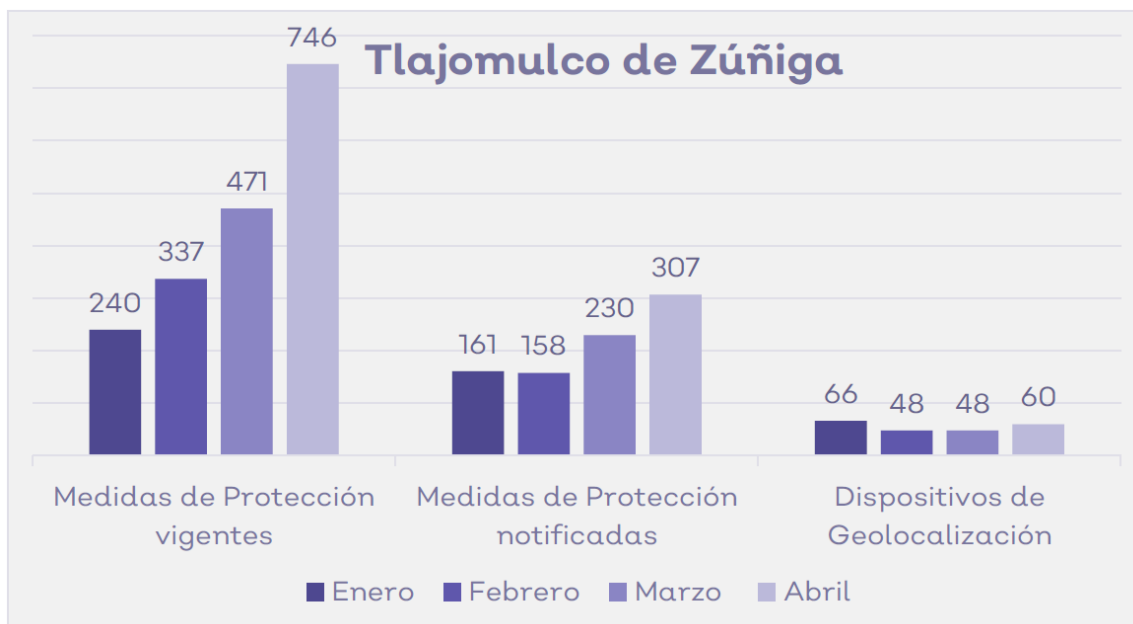
- Zapopan fue notificado por la Fiscalía Estatal de 690 medidas de protección a favor de mujeres, la mayor parte dirigidas al Sector 1, con lo que reportan vigentes<sup>6</sup> 1,228. Cuenta con 273 dispositivos de geolocalización otorgados.
- La Comisaría de Guadalajara tiene 1,757 medidas vigentes, de éstas 774 fueron notificadas por la Fiscalía Estatal en abril. En cuanto a los dispositivos de geolocalización se otorgaron 172 nuevos para tener un total de 821 activos. Asimismo, realizaron 138 canalizaciones; 84 al Centro de Justicia para la Mujeres (CJM), 2 al Centro Integral de Atención de las Violencias (CIAV) y 52 a servicios médicos municipales.
- En San Pedro Tlaquepaque se encuentran vigentes 438 medidas de protección, de las que en abril se notificaron 251. Tienen activos y entregados a mujeres víctimas de violencia 124 dispositivos de geolocalización.
- En Tlajomulco de Zúñiga se encuentran vigentes 746 medidas de protección, la mayoría de los seguimientos se dieron a usuarias en el Sector 4 que comprende Hacienda Santa Fe, Lomas del Mirador, Villa Fontana Aqua, Valle de Tejeda y Los Cántaros. Realizaron 865 rondines de vigilancia a mujeres víctimas de violencia con medidas de protección. Realizaron 337 canalizaciones de las que 185 fueron para inicio de denuncia y 31 para ampliación de denuncia.

---

<sup>6</sup> El total de medidas de protección vigentes se obtienen de las medidas de protección que ese mes fueron notificadas por la Fiscalía Estatal a la Comisaría Municipal sumadas a las medidas de protección de meses pasados que aún mantienen su vigencia de conformidad con el periodo marcado en la medida por el Ministerio Público.







Fuente: Elaboración propia con la información proporcionada por las Comisarías Municipales señaladas.

**Secretaría de Igualdad Sustantiva entre Mujeres y Hombres/Subsecretaría de Acceso de las Mujeres a una Vida Libre de Violencia /Dirección de Acceso de las Mujeres a la Justicia.**